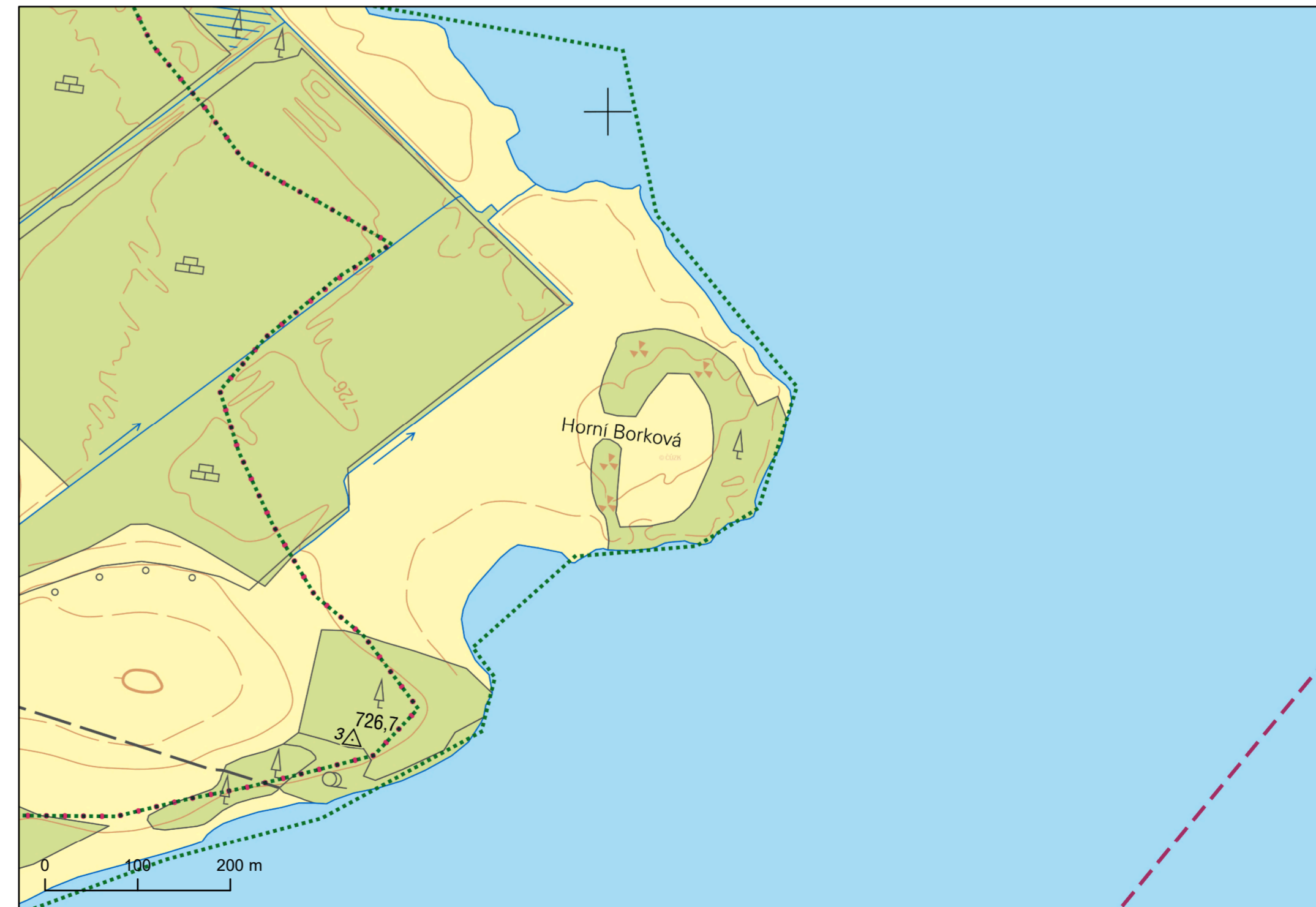
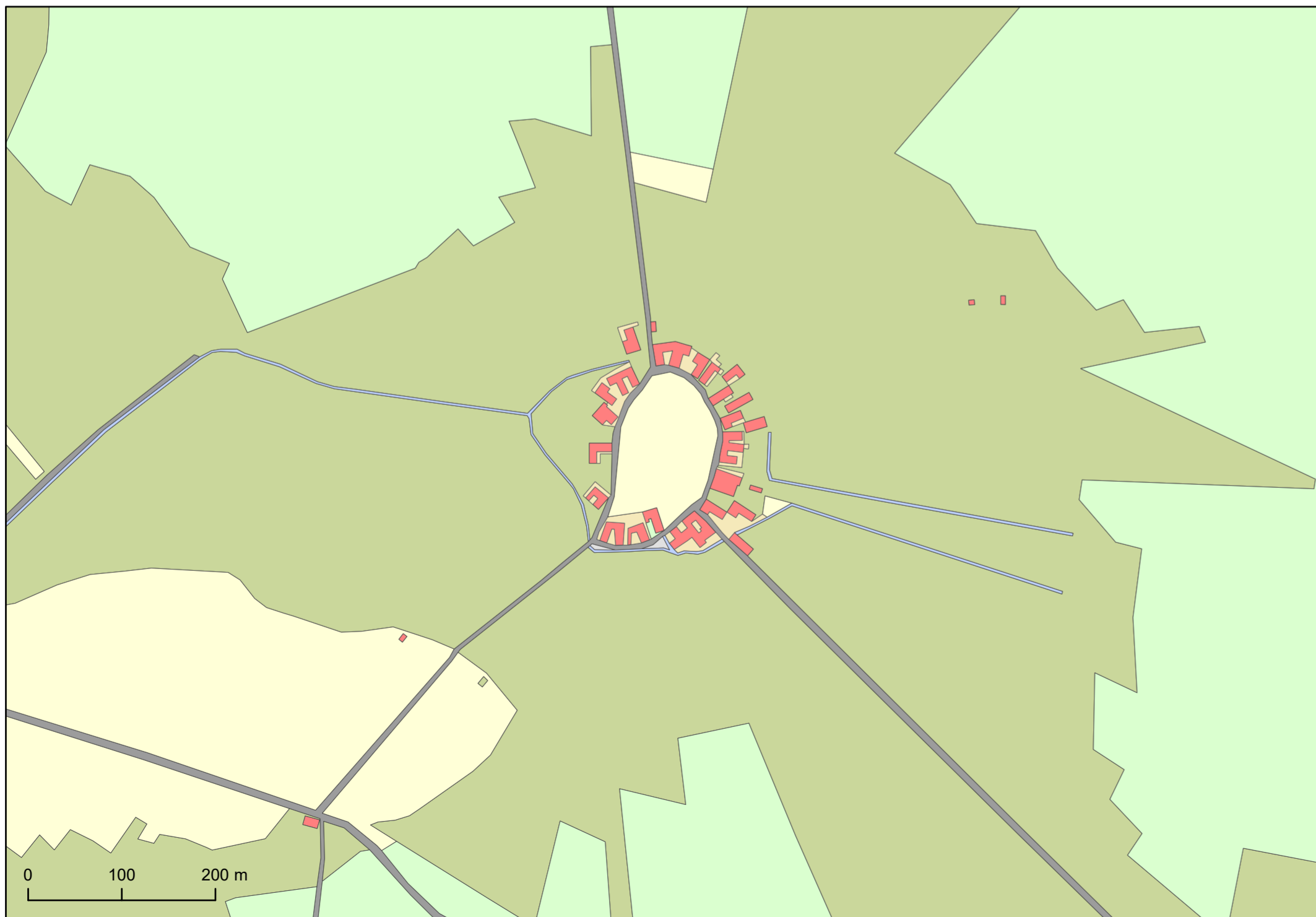
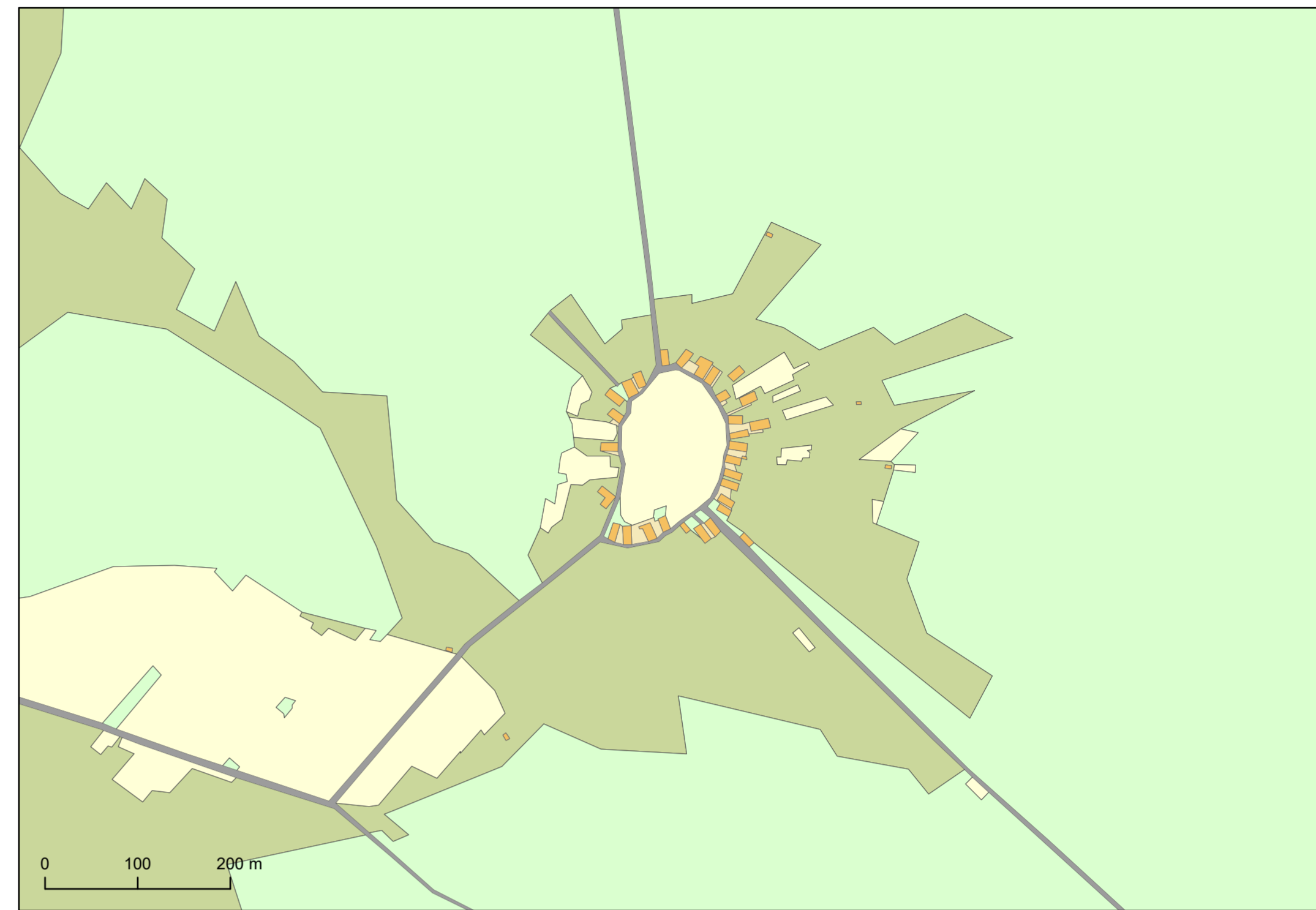


# 1. Horní Borková

Přehledová mapa 1 : 100 000	Rekonstrukční mapa obce 1 : 5 000 zpracovaná na základě císařských povinných otisků map stabilního katastru z 1. poloviny 19. století
Rekonstrukční mapa obce 1 : 5 000 zpracovaná na základě Státní mapy 1 : 5 000 odvozené (SMO-5) z poloviny 20. století	Základní mapa České republiky 1:10 000 zobrazena v měřítku 1 : 5 000

<span style="color: red;">■</span> budova významná	<span style="color: blue;">■</span> vodní plocha
<span style="color: red;">■</span> budova (v mapě dle CO zděná)	<span style="color: yellow;">■</span> pole
<span style="color: orange;">■</span> budova nezděná	<span style="color: green;">■</span> les
<span style="color: lightorange;">■</span> nádvoří	<span style="color: lightgreen;">■</span> louka
<span style="color: grey;">■</span> komunikace, veřejná prostranství	<span style="color: lightgreen;">■</span> pastvina
<span style="color: lightgrey;">■</span> ostatní	<span style="color: green;">■</span> zahrada, ovocný sad
	<span style="color: green;">■</span> hřbitov

Specializovaná mapa s odborným obsahem byla vytvořena v rámci projektu "Vltava – proměny historické krajiny v důsledku povodní, stavby přehrad a změn ve využití území s vazbami na kulturní a společenské aktivity v okolí řeky" programu NAKI II MK ČR.  
Zdrojová data: ÚAZK, WMS ČÚZK

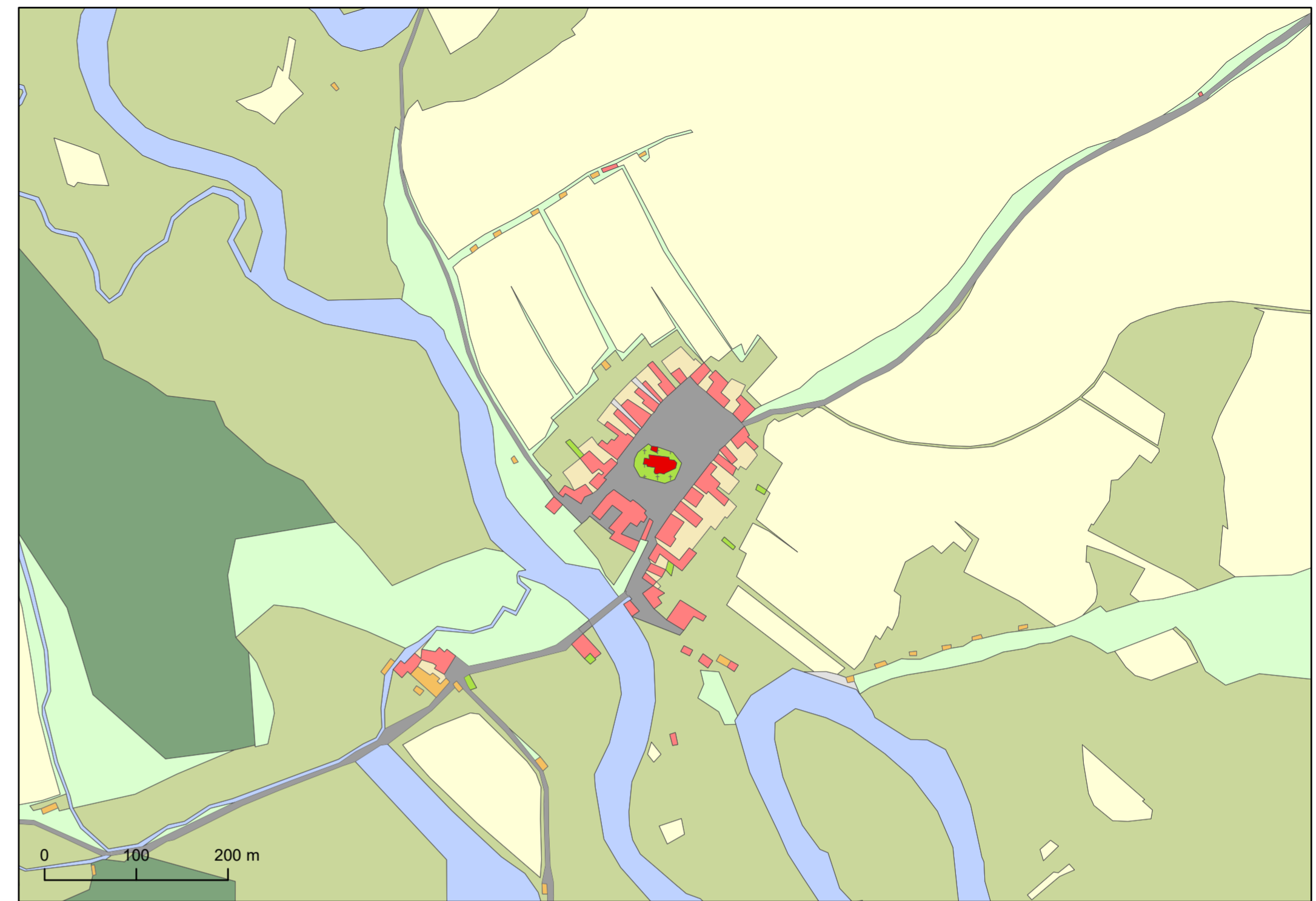
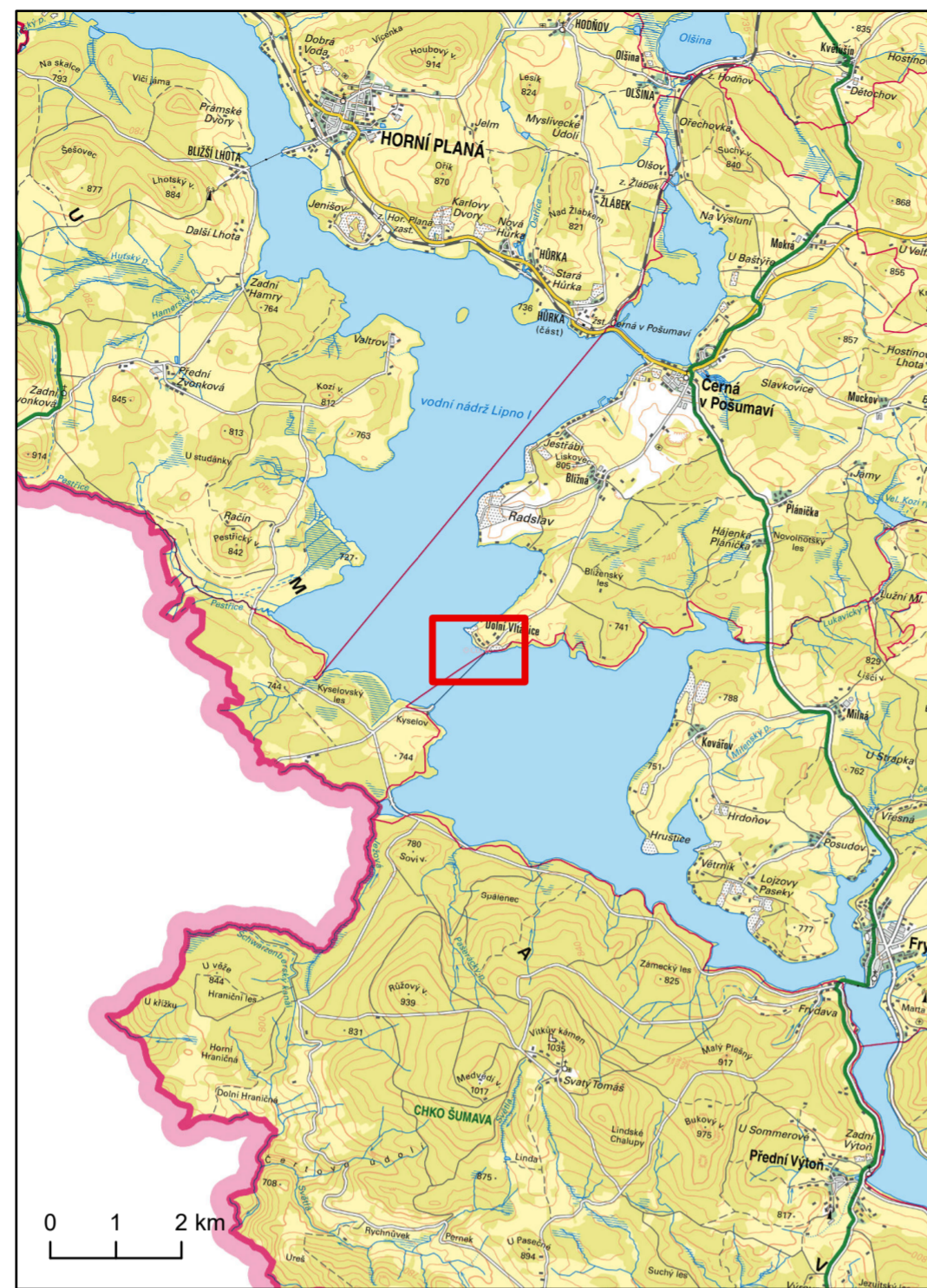


## 2. Dolní Vltavice

Přehledová mapa 1 : 100 000	Rekonstrukční mapa obce 1 : 5 000 zpracovaná na základě císařských povinných otisků map stabilního katastru z 1. poloviny 19. století
Rekonstrukční mapa obce 1 : 5 000 zpracovaná na základě Státní mapy 1 : 5 000 odvozené (SMO-5) z poloviny 20. století	Základní mapa České republiky 1:10 000 zobrazena v měřítku 1 : 5 000

<span style="color: red;">■</span> budova významná	<span style="color: blue;">■</span> vodní plocha
<span style="color: red;">■</span> budova (v mapě dle CO zděná)	<span style="color: yellow;">■</span> pole
<span style="color: orange;">■</span> budova nezděná	<span style="color: green;">■</span> les
<span style="color: brown;">■</span> nádvoří	<span style="color: lightgreen;">■</span> louka
<span style="color: grey;">■</span> komunikace, veřejná prostranství	<span style="color: lightgreen;">■</span> pastvina
<span style="color: grey;">■</span> ostatní	<span style="color: green;">■</span> zahrada, ovocný sad
	<span style="color: green;">■</span> hřbitov

Specializovaná mapa s odborným obsahem byla vytvořena v rámci projektu "Vltava – proměny historické krajiny v důsledku povodní, stavby přehrad a změn ve využití území s vazbami na kulturní a společenské aktivity v okolí řeky" programu NAKI II MK ČR.  
Zdrojová data: ÚAZK, WMS ČÚZK



### 3. Kyselov

Přehledová mapa 1 : 100 000	Rekonstrukční mapa obce 1 : 5 000 zpracovaná na základě císařských povinných otisků map stabilního katastru z 1. poloviny 19. století
Rekonstrukční mapa obce 1 : 5 000 zpracovaná na základě Státní mapy 1 : 5 000 odvozené (SMO-S) z poloviny 20. století	Základní mapa České republiky 1:10 000 zobrazena v měřítku 1 : 5 000

- |  |   |
|--|---|
| <span style="color: red;">■</span> budova významná                   | <span style="color: blue;">■</span> vodní plocha              |
| <span style="color: red;">■</span> budova (v mapě dle CO zděná)      | <span style="color: yellow;">■</span> pole                    |
| <span style="color: orange;">■</span> budova nezděná                 | <span style="color: green;">■</span> les                      |
| <span style="color: brown;">■</span> nádvoří                         | <span style="color: lightgreen;">■</span> louka               |
| <span style="color: grey;">■</span> komunikace, veřejná prostranství | <span style="color: lightgreen;">■</span> pastvina            |
| <span style="color: grey;">■</span> ostatní                          | <span style="color: lightgreen;">■</span> zahrada, ovocný sad |
|  | <span style="color: lightgreen;">■</span> hřbitov             |

Specializovaná mapa s odborným obsahem byla vytvořena v rámci projektu "Vltava – proměny historické krajiny v důsledku povodní, stavby přehrad a změn ve využití území s vazbami na kulturní a společenské aktivity v okolí řeky" programu NAKI II MK ČR.  
Zdrojová data: ÚAZK, WMS ČÚZK

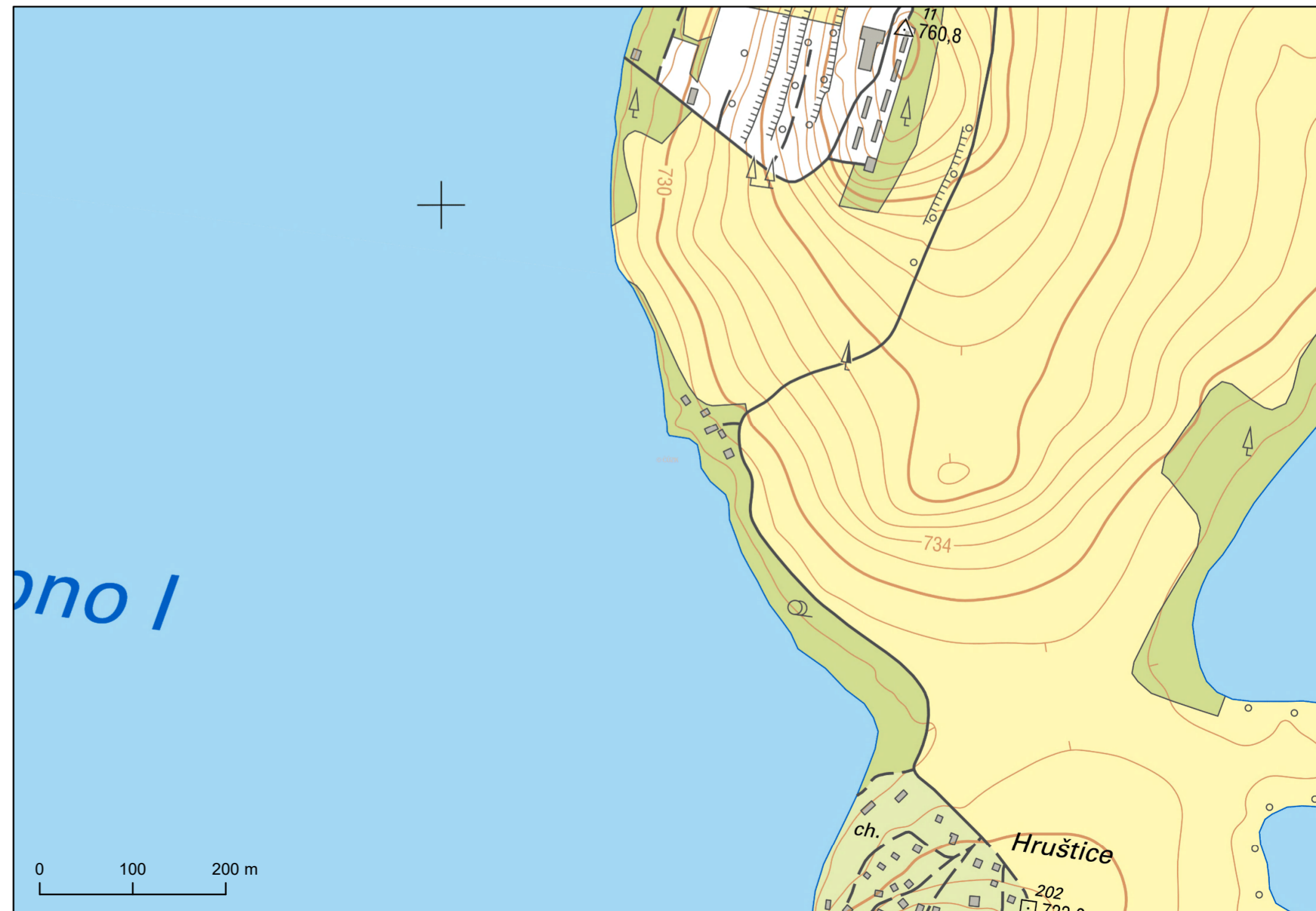
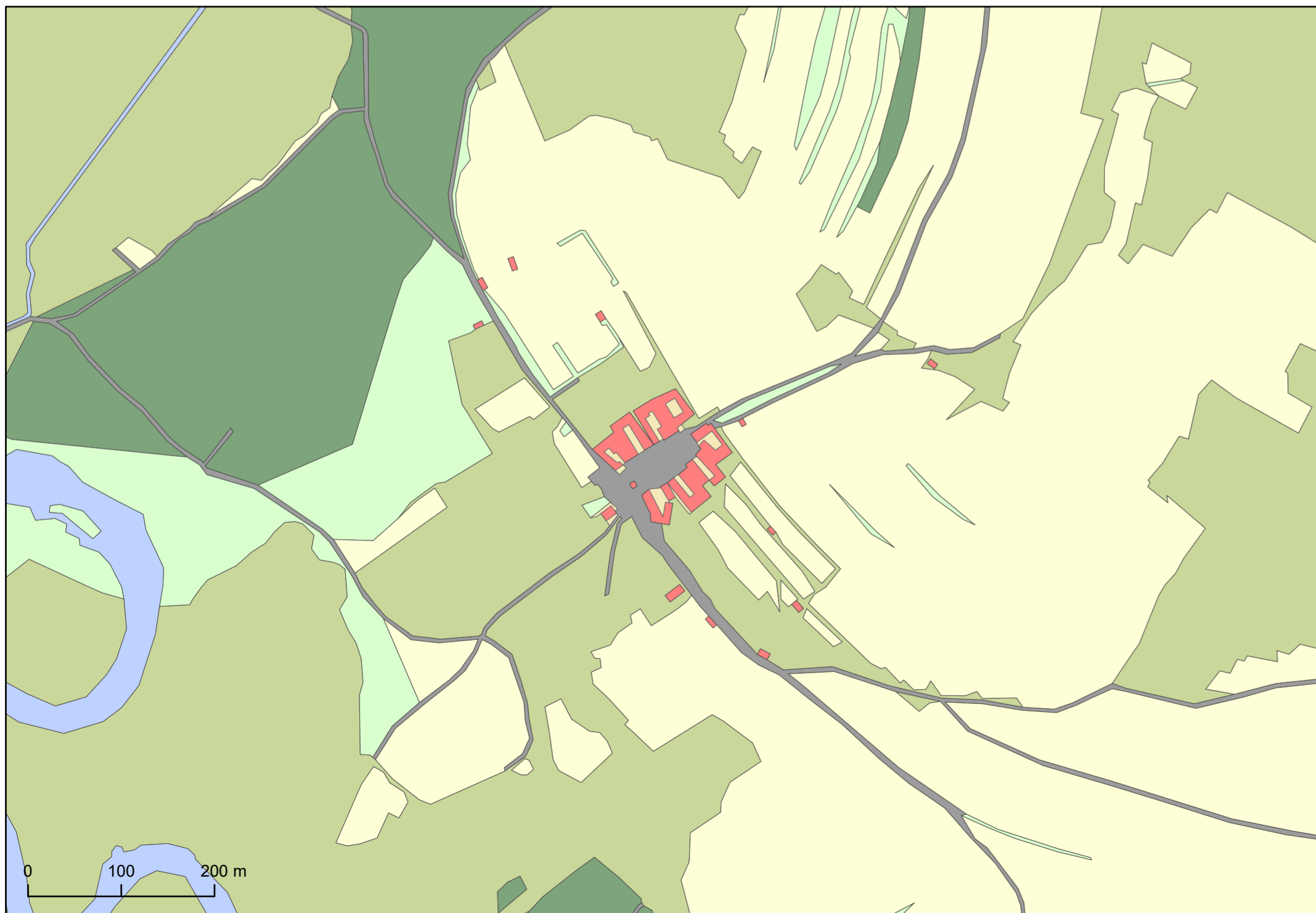
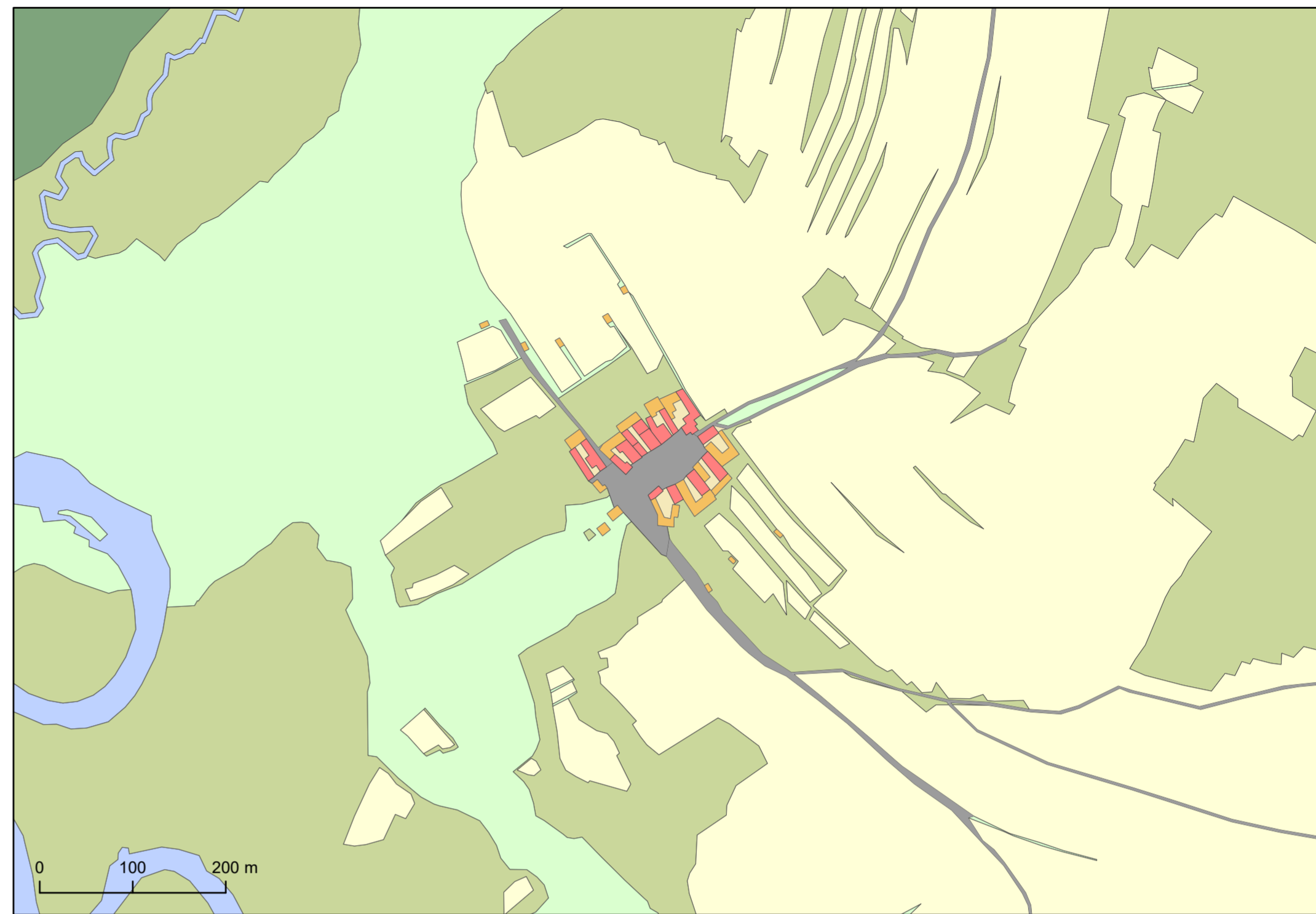


# 4. Hrušnice

Přehledová mapa 1 : 100 000	Rekonstrukční mapa obce 1 : 5 000 zpracovaná na základě císařských povinných otisků map stabilního katastru z 1. poloviny 19. století
Rekonstrukční mapa obce 1 : 5 000 zpracovaná na základě Státní mapy 1 : 5 000 odvozené (SMO-5) z poloviny 20. století	Základní mapa České republiky 1:10 000 zobrazena v měřítku 1 : 5 000

- |  |  |
|--|--|
| <span style="color: red;">■</span> budova významná                   | <span style="color: blue;">■</span> vodní plocha             |
| <span style="color: orange;">■</span> budova (v mapě dle CO zděná)   | <span style="color: yellow;">■</span> pole                   |
| <span style="color: brown;">■</span> budova nezděná                  | <span style="color: green;">■</span> les                     |
| <span style="color: tan;">■</span> nádvoří                           | <span style="color: lightgreen;">■</span> louka              |
| <span style="color: grey;">■</span> komunikace, veřejná prostranství | <span style="color: lightyellow;">■</span> pastvina          |
| <span style="color: lightgrey;">■</span> ostatní                     | <span style="color: limegreen;">■</span> zahrada, ovocný sad |
|  | <span style="color: darkgreen;">■</span> hřbitov             |

Specializovaná mapa s odborným obsahem byla vytvořena v rámci projektu "Vltava – proměny historické krajiny v důsledku povodní, stavby přehrad a změn ve využití území s vazbami na kulturní a společenské aktivity v okolí řeky" programu NAKI II MK ČR.  
Zdrojová data: ÚAZK, WMS ČÚZK

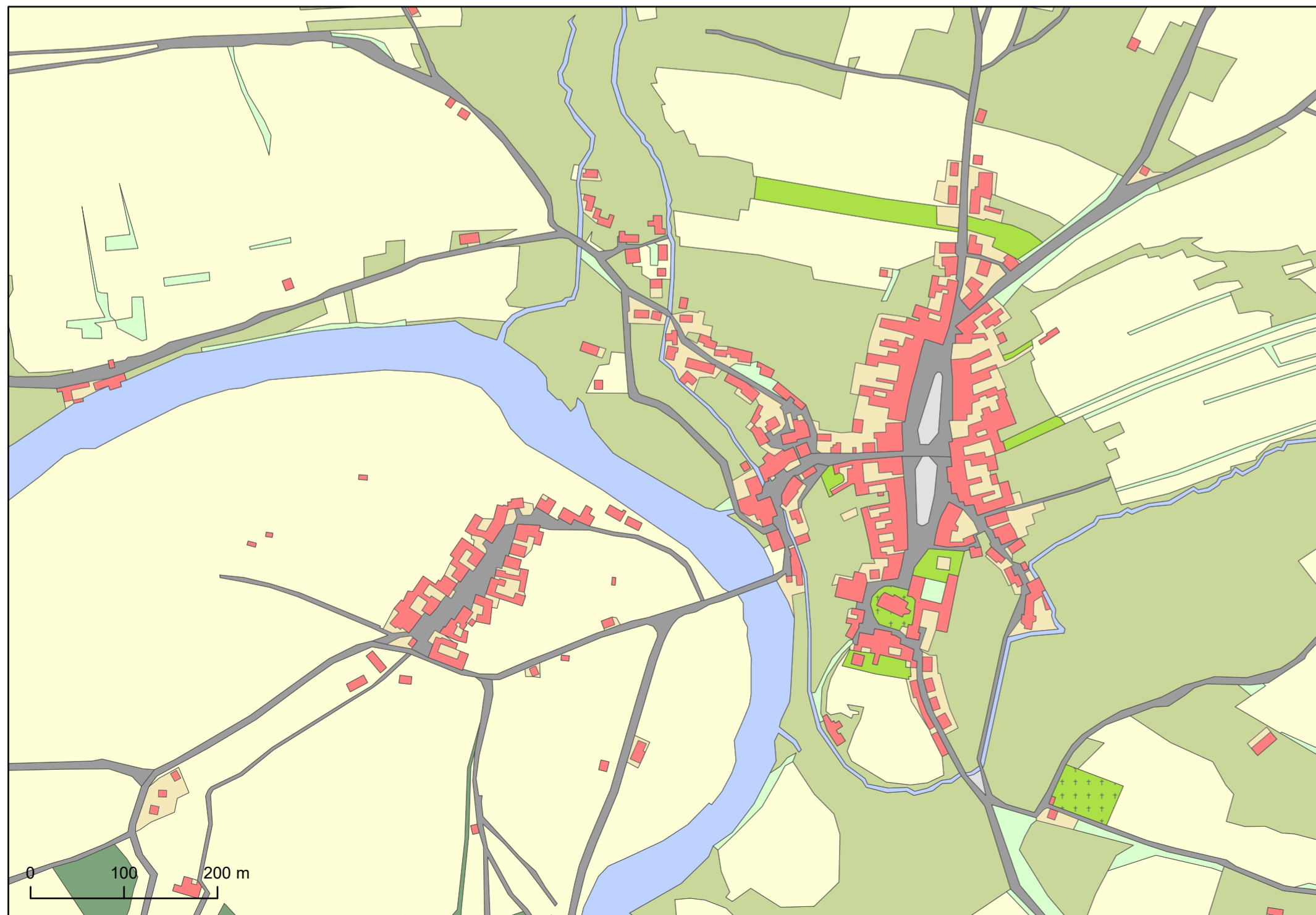


## 5. Frymburk, Frydava

Přehledová mapa 1 : 100 000	Rekonstrukční mapa obce 1 : 5 000 zpracovaná na základě císařských povinných otisků map stabilního katastru z 1. poloviny 19. století
Rekonstrukční mapa obce 1 : 5 000 zpracovaná na základě Státní mapy 1 : 5 000 odvozené (SMO-5) z poloviny 20. století	Základní mapa České republiky 1:10 000 zobrazena v měřítku 1 : 5 000

<span style="color: red;">■</span> budova významná	<span style="color: blue;">■</span> vodní plocha
<span style="color: red;">■</span> budova (v mapě dle CO zděná)	<span style="color: yellow;">■</span> pole
<span style="color: orange;">■</span> budova nezděná	<span style="color: green;">■</span> les
<span style="color: tan;">■</span> nádvoří	<span style="color: lightgreen;">■</span> louka
<span style="color: grey;">■</span> komunikace, veřejná prostranství	<span style="color: lightgreen;">■</span> pastvina
<span style="color: lightgrey;">■</span> ostatní	<span style="color: green;">■</span> zahrada, ovocný sad
	<span style="color: green;">■</span> hřbitov

Specializovaná mapa s odborným obsahem byla vytvořena v rámci projektu "Vltava – proměny historické krajiny v důsledku povodní, stavby přehrad a změn ve využití území s vazbami na kulturní a společenské aktivity v okolí řeky" programu NAKI II MK ČR.  
Zdrojová data: ÚAZK, WMS ČÚZK

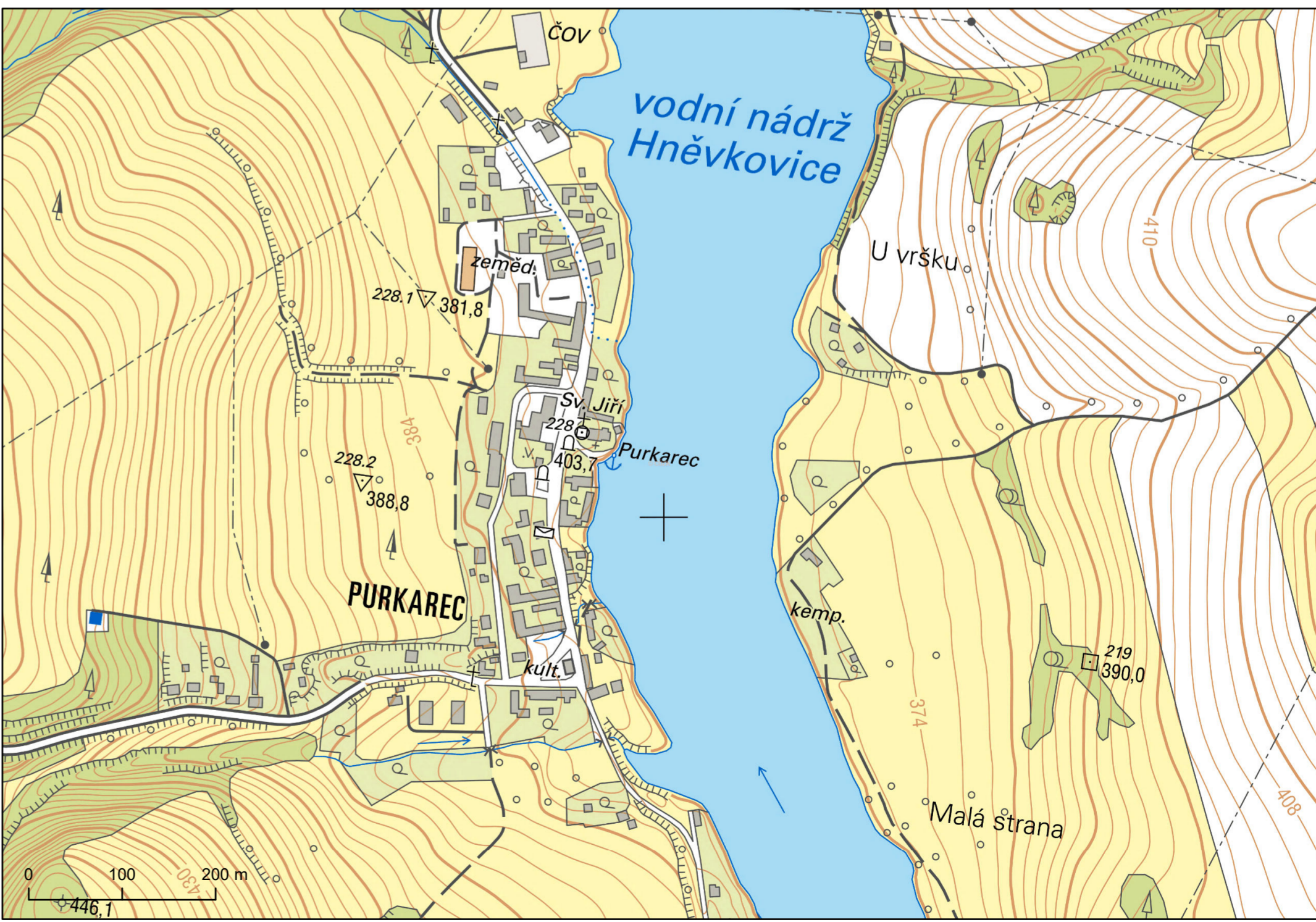


# 6. Purkarec

Přehledová mapa 1 : 100 000	Rekonstrukční mapa obce 1 : 5 000 zpracovaná na základě císařských povinných otisků map stabilního katastru z 1. poloviny 19. století
Rekonstrukční mapa obce 1 : 5 000 zpracovaná na základě Státní mapy 1 : 5 000 odvozené (SMO-S) z poloviny 20. století	Základní mapa České republiky 1:10 000 zobrazena v měřítku 1 : 5 000

- budova významná
- budova (v mapě dle CO zděná)
- budova nezděná
- nádvoří
- komunikace, veřejná prostranství
- ostatní
- vodní plocha
- pole
- les
- louka
- pastvina
- zahrada, ovocný sad
- hřbitov

Specializovaná mapa s odborným obsahem byla vytvořena v rámci projektu "Vltava – proměny historické krajiny v důsledku povodní, stavby přehrad a změn ve využití území s vazbami na kulturní a společenské aktivity v okolí řeky" programu NAKI II MK ČR.  
Zdrojová data: ÚAZK, WMS ČÚZK

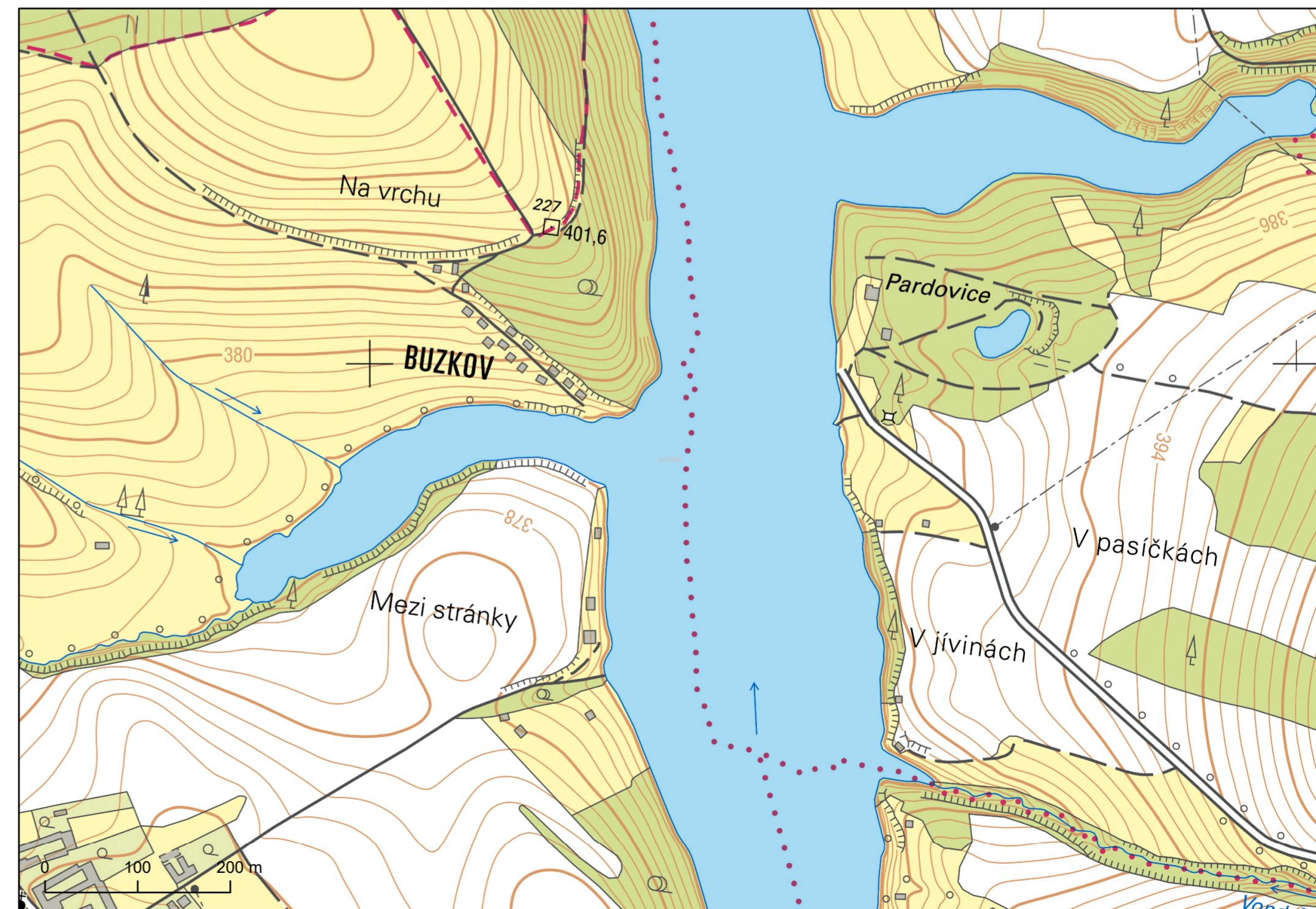


# 7. Buzkov

Přehledová mapa 1 : 100 000	Rekonstrukční mapa obce 1 : 5 000 zpracovaná na základě císařských povinných otisků map stabilního katastru z 1. poloviny 19. století
Rekonstrukční mapa obce 1 : 5 000 zpracovaná na základě Státní mapy 1 : 5 000 odvozené (SMO-5) z poloviny 20. století	Základní mapa České republiky 1:10 000 zobrazena v měřítku 1 : 5 000

- |  |  |
|--|--|
| <span style="color: red;">■</span> budova významná                   | <span style="color: blue;">■</span> vodní plocha             |
| <span style="color: orange;">■</span> budova (v mapě dle CO zděná)   | <span style="color: yellow;">■</span> pole                   |
| <span style="color: brown;">■</span> budova nezděná                  | <span style="color: green;">■</span> les                     |
| <span style="color: tan;">■</span> nádvoří                           | <span style="color: olive;">■</span> louka                   |
| <span style="color: grey;">■</span> komunikace, veřejná prostranství | <span style="color: lightgreen;">■</span> pastvina           |
| <span style="color: lightgrey;">■</span> ostatní                     | <span style="color: limegreen;">■</span> zahrada, ovocný sad |
|  | <span style="color: darkgreen;">■</span> hřbitov             |

Specializovaná mapa s odborným obsahem byla vytvořena v rámci projektu "Vltava – proměny historické krajiny v důsledku povodní, stavby přehrad a změn ve využití území s vazbami na kulturní a společenské aktivity v okolí řeky" programu NAKI II MK ČR.  
Zdrojová data: ÚAZK, WMS ČÚZK

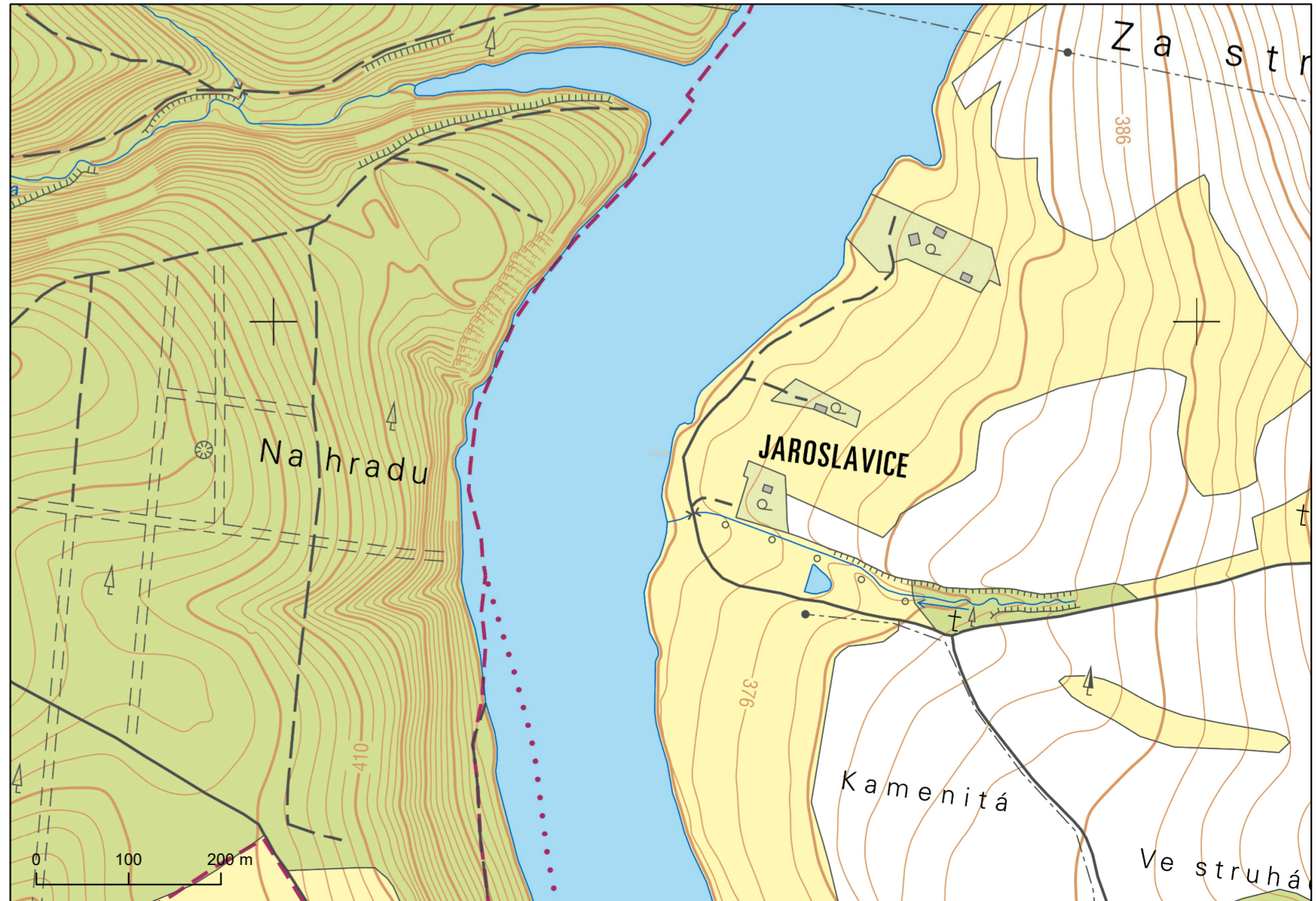
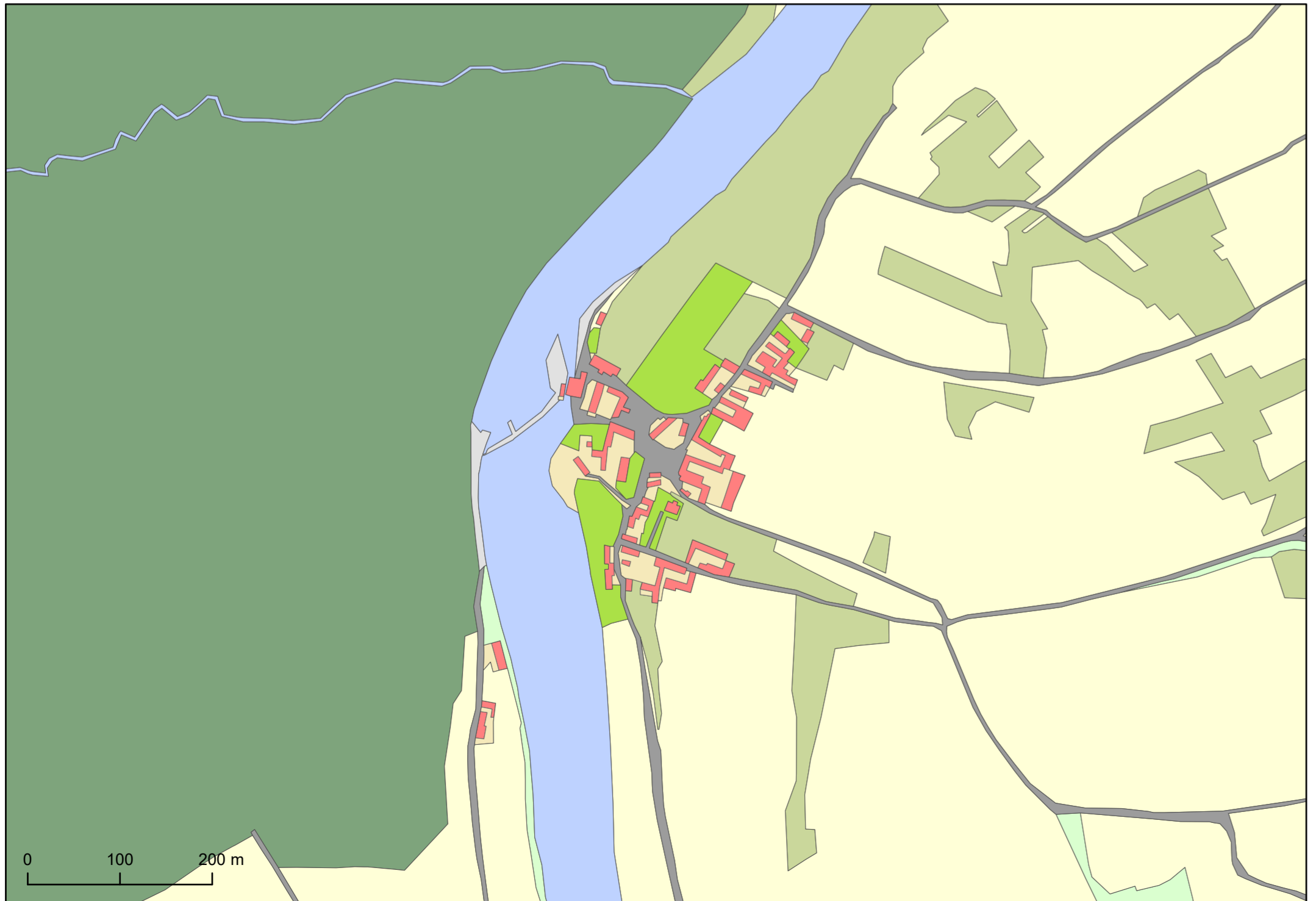
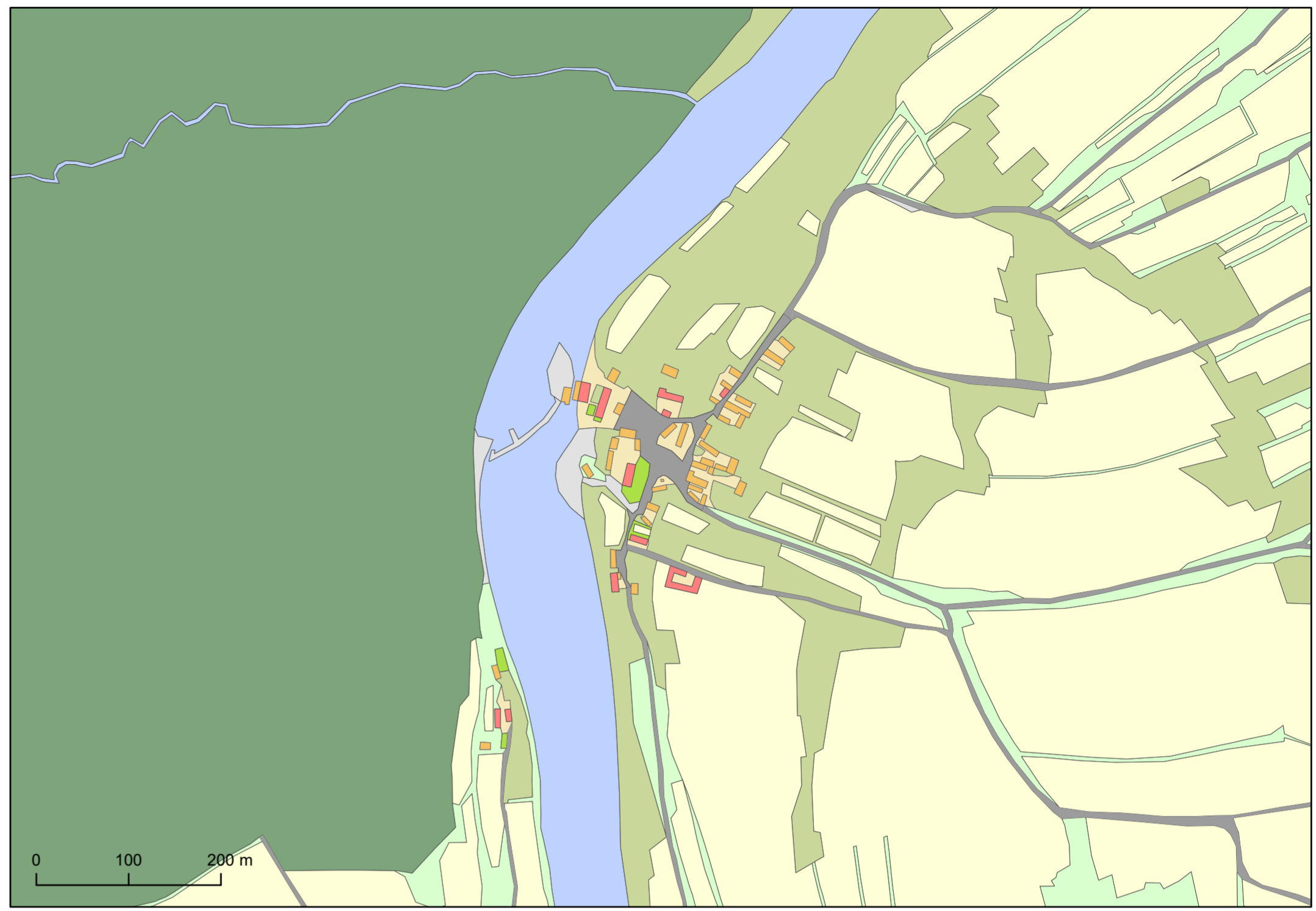


# 8. Jaroslavice

Přehledová mapa 1 : 100 000	Rekonstrukční mapa obce 1 : 5 000 zpracovaná na základě císařských povinných otisků map stabilního katastru z 1. poloviny 19. století
Rekonstrukční mapa obce 1 : 5 000 zpracovaná na základě Státní mapy 1 : 5 000 odvozené (SMO-5) z poloviny 20. století	Základní mapa České republiky 1:10 000 zobrazena v měřítku 1 : 5 000

- budova významná
- budova (v mapě dle CO zděná)
- budova nezděná
- nádvoří
- komunikace, veřejná prostranství
- ostatní
- vodní plocha
- pole
- les
- louka
- pastvina
- zahrada, ovocný sad
- hřbitov

Specializovaná mapa s odborným obsahem byla vytvořena v rámci projektu "Vltava – proměny historické krajiny v důsledku povodní, stavby přehrad a změn ve využití území s vazbami na kulturní a společenské aktivity v okolí řeky" programu NAKI II MK ČR.  
Zdrojová data: ÚAZK, WMS ČÚZK



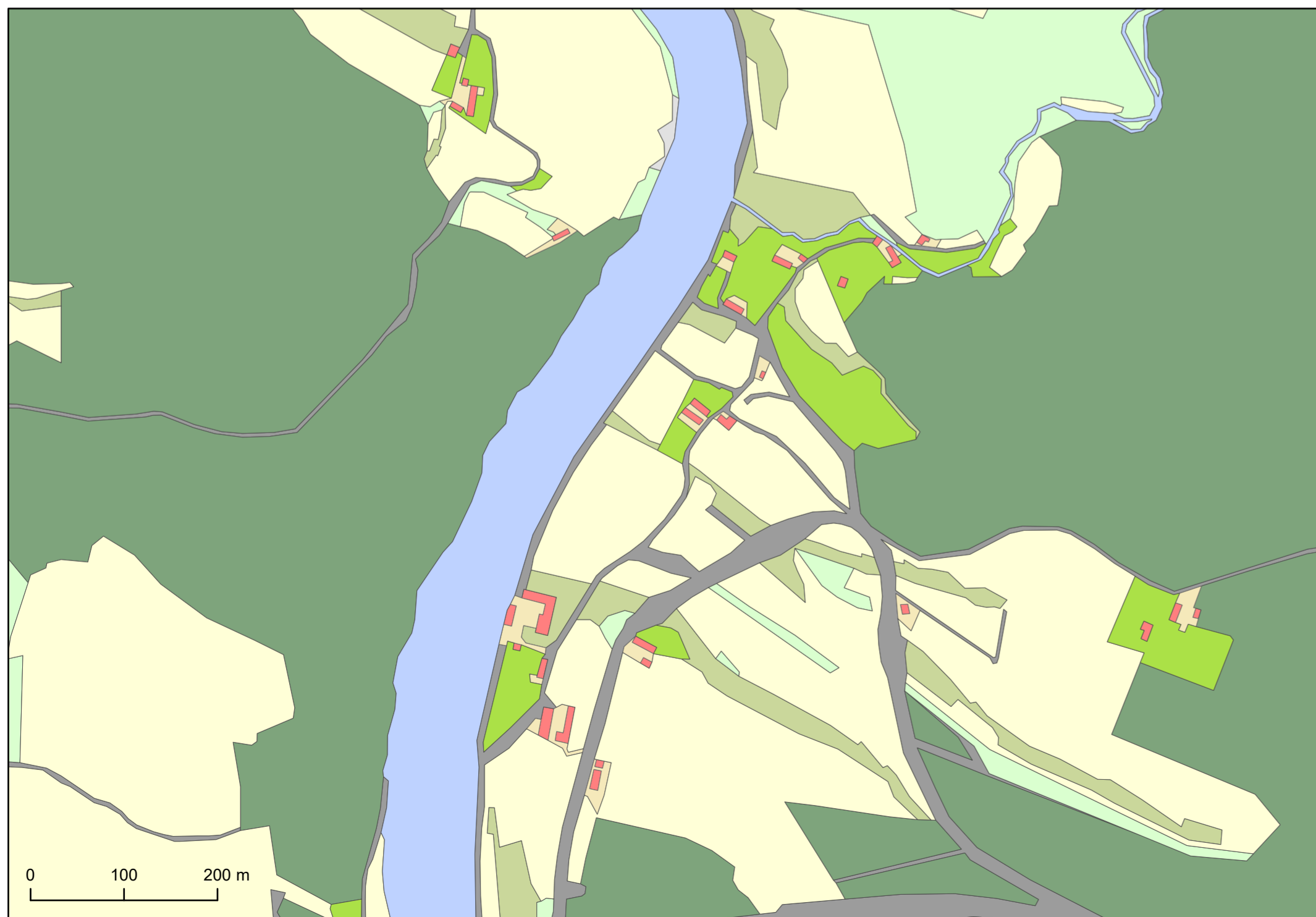


# 9. Podolsko

Přehledová mapa 1 : 100 000	Rekonstrukční mapa obce 1 : 5 000 zpracovaná na základě císařských povinných otisků map stabilního katastru z 1. poloviny 19. století
Rekonstrukční mapa obce 1 : 5 000 zpracovaná na základě Státní mapy 1 : 5 000 odvozené (SMO-5) z poloviny 20. století	Základní mapa České republiky 1:10 000 zobrazena v měřítku 1 : 5 000

- |                                  |                     |
|----------------------------------|---------------------|
| budova významná                  | vodní plocha        |
| budova (v mapě dle CO zděná)     | pole                |
| budova nezděná                   | les                 |
| nádvoří                          | louka               |
| komunikace, veřejná prostranství | pastvina            |
| ostatní                          | zahrada, ovocný sad |
|                                  | hřbitov             |

Specializovaná mapa s odborným obsahem byla vytvořena v rámci projektu "Vltava – proměny historické krajiny v důsledku povodní, stavby přehrad a změn ve využití území s vazbami na kulturní a společenské aktivity v okolí řeky" programu NAKI II MK ČR.  
Zdrojová data: ÚAZK, WMS ČÚZK

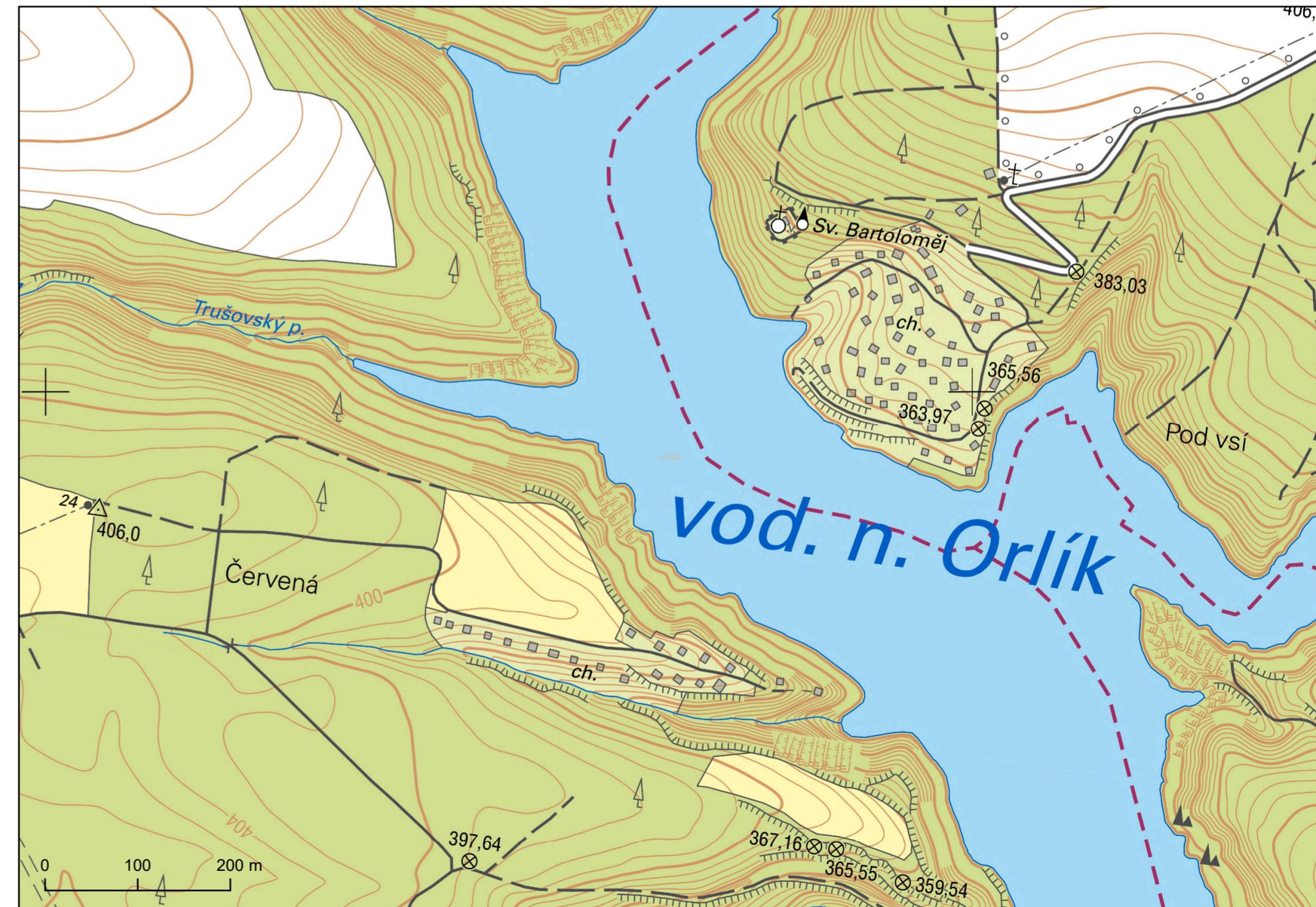
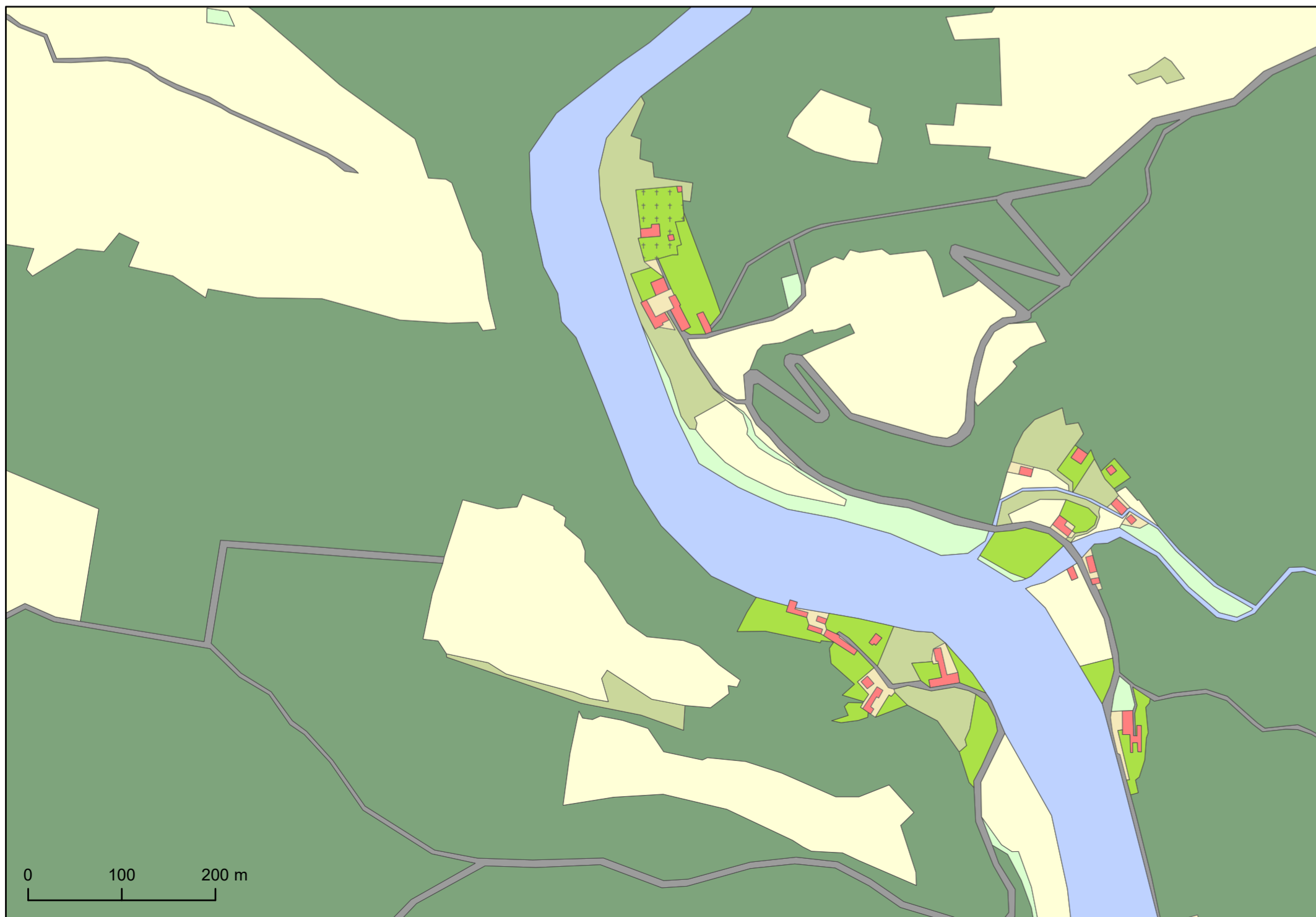
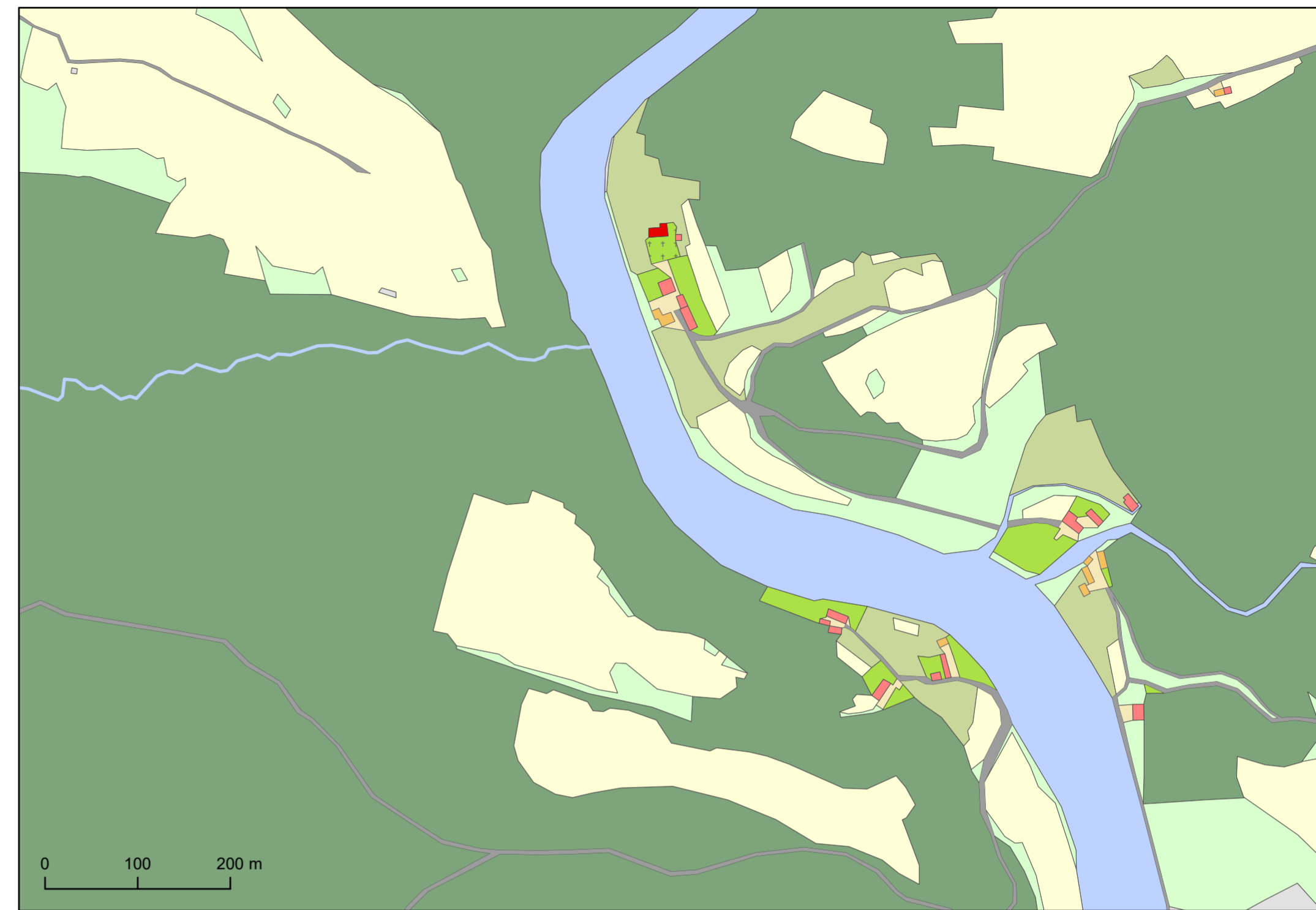


# 10. Červená nad Vltavou

Přehledová mapa 1 : 100 000	Rekonstrukční mapa obce 1 : 5 000 zpracovaná na základě císařských povinných otisků map stabilního katastru z 1. poloviny 19. století
Rekonstrukční mapa obce 1 : 5 000 zpracovaná na základě Státní mapy 1 : 5 000 odvozené (SMO-5) z poloviny 20. století	Základní mapa České republiky 1:10 000 zobrazena v měřítku 1 : 5 000

- |  |  |
|--|--|
| <span style="color: red;">■</span> budova významná                   | <span style="color: blue;">■</span> vodní plocha         |
| <span style="color: red;">■</span> budova (v mapě dle CO zděná)      | <span style="color: yellow;">■</span> pole               |
| <span style="color: orange;">■</span> budova nezděná                 | <span style="color: green;">■</span> les                 |
| <span style="color: lightyellow;">■</span> nádvoří                   | <span style="color: lightgreen;">■</span> louka          |
| <span style="color: grey;">■</span> komunikace, veřejná prostranství | <span style="color: lightgreen;">■</span> pastvina       |
| <span style="color: lightgrey;">■</span> ostatní                     | <span style="color: green;">■</span> zahrada, ovocný sad |
|  | <span style="color: green;">■</span> hřbitov             |

Specializovaná mapa s odborným obsahem byla vytvořena v rámci projektu "Vltava – proměny historické krajiny v důsledku povodní, stavby přehrad a změn ve využití území s vazbami na kulturní a společenské aktivity v okolí řeky" programu NAKI II MK ČR.  
Zdrojová data: ÚAZK, WMS ČÚZK

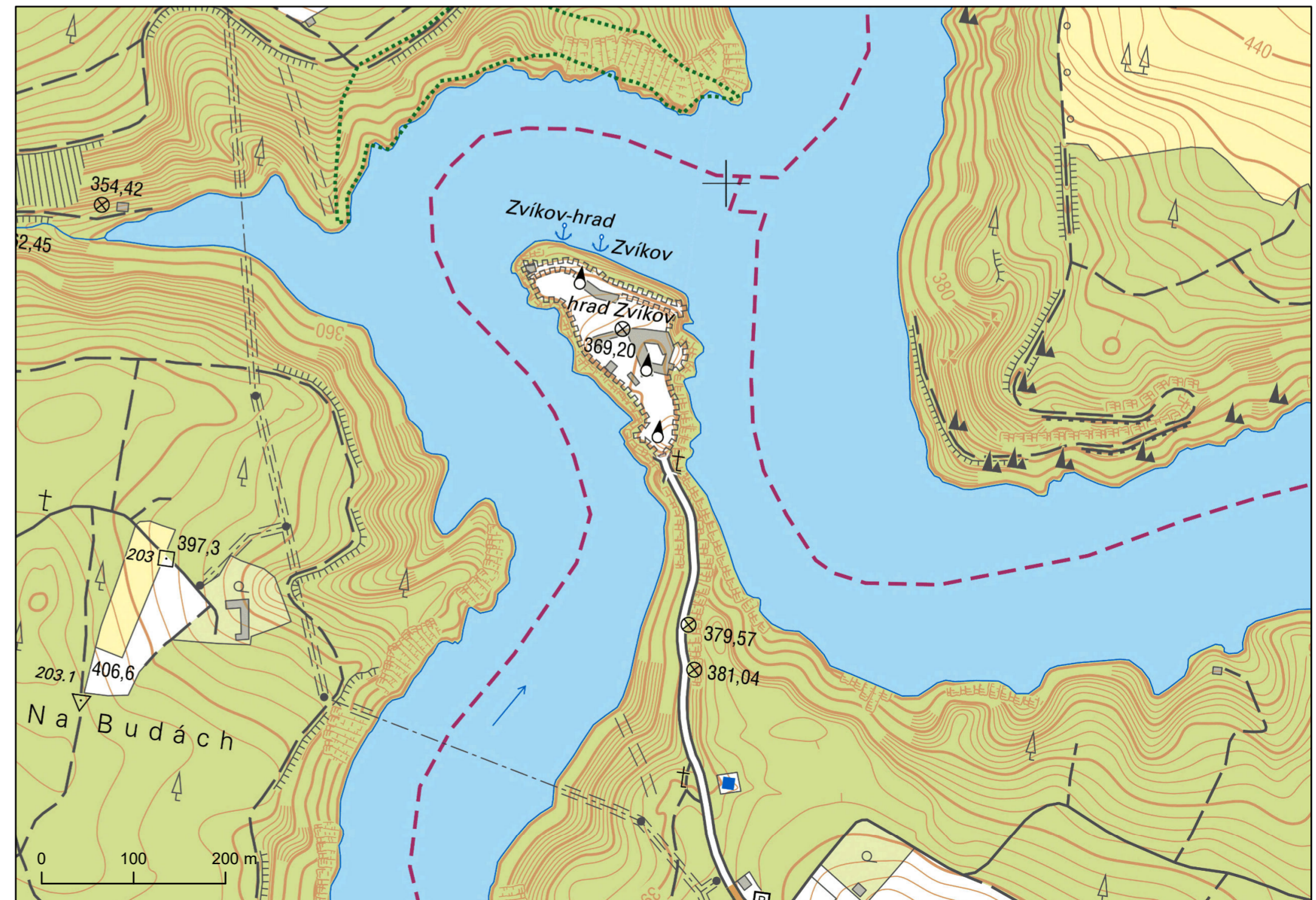
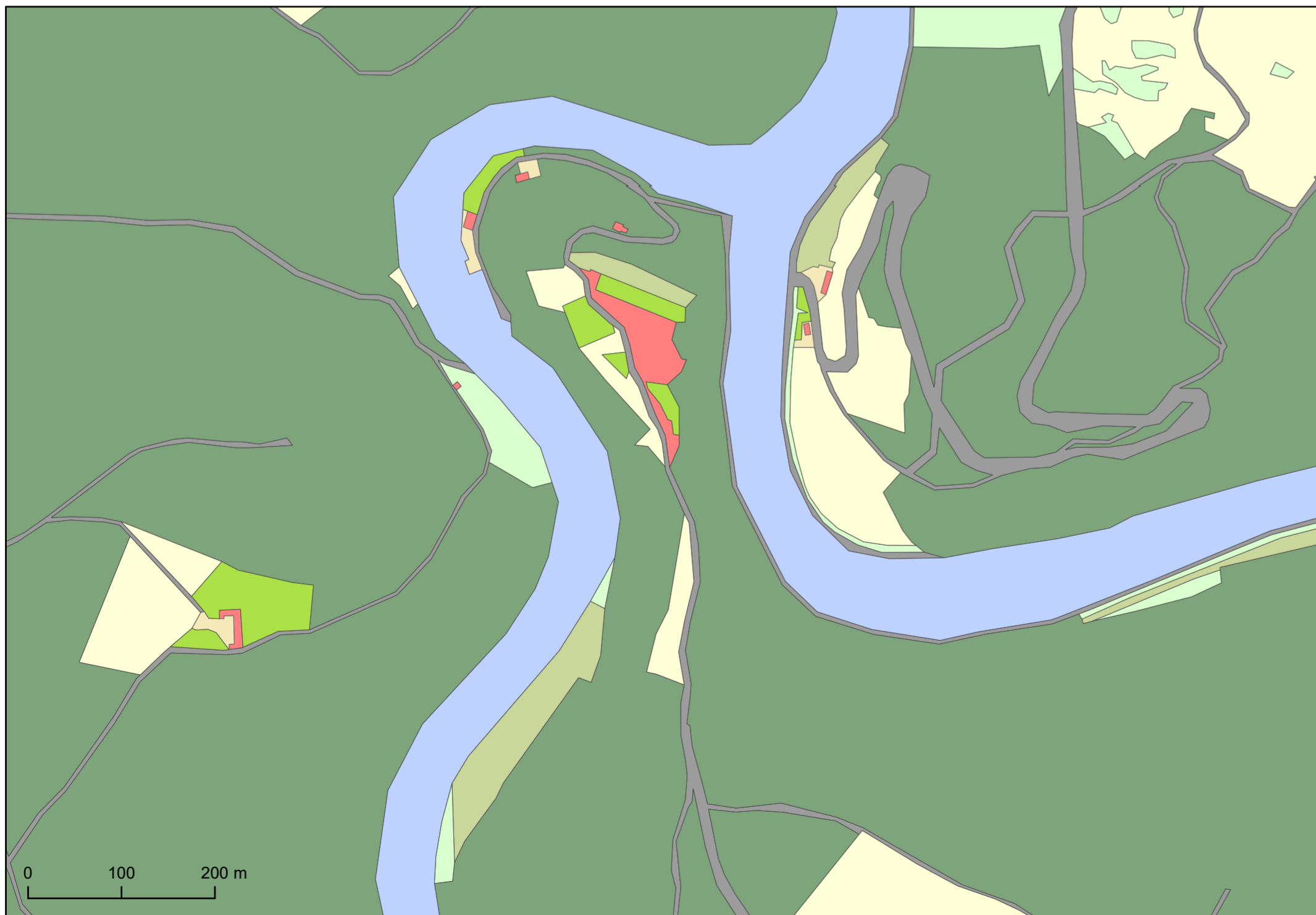


# 11. Zvíkovské Podhradí

Přehledová mapa 1 : 100 000	Rekonstrukční mapa obce 1 : 5 000 zpracovaná na základě císařských povinných otisků map stabilního katastru z 1. poloviny 19. století
Rekonstrukční mapa obce 1 : 5 000 zpracovaná na základě Státní mapy 1 : 5 000 odvozené (SMO-5) z poloviny 20. století	Základní mapa České republiky 1:10 000 zobrazena v měřítku 1 : 5 000

- |  |  |
|--|--|
| <span style="color: red;">■</span> budova významná                   | <span style="color: blue;">■</span> vodní plocha             |
| <span style="color: red;">■</span> budova (v mapě dle CO zděná)      | <span style="color: yellow;">■</span> pole                   |
| <span style="color: orange;">■</span> budova nezděná                 | <span style="color: green;">■</span> les                     |
| <span style="color: brown;">■</span> nádvoří                         | <span style="color: olive;">■</span> louka                   |
| <span style="color: grey;">■</span> komunikace, veřejná prostranství | <span style="color: lightgreen;">■</span> pastvina           |
| <span style="color: grey;">■</span> ostatní                          | <span style="color: limegreen;">■</span> zahrada, ovocný sad |
|  | <span style="color: green;">■</span> hřbitov                 |

Specializovaná mapa s odborným obsahem byla vytvořena v rámci projektu "Vltava – proměny historické krajiny v důsledku povodní, stavby přehrad a změn ve využití území s vazbami na kulturní a společenské aktivity v okolí řeky" programu NAKI II MK ČR.  
Zdrojová data: ÚAZK, WMS ČÚZK

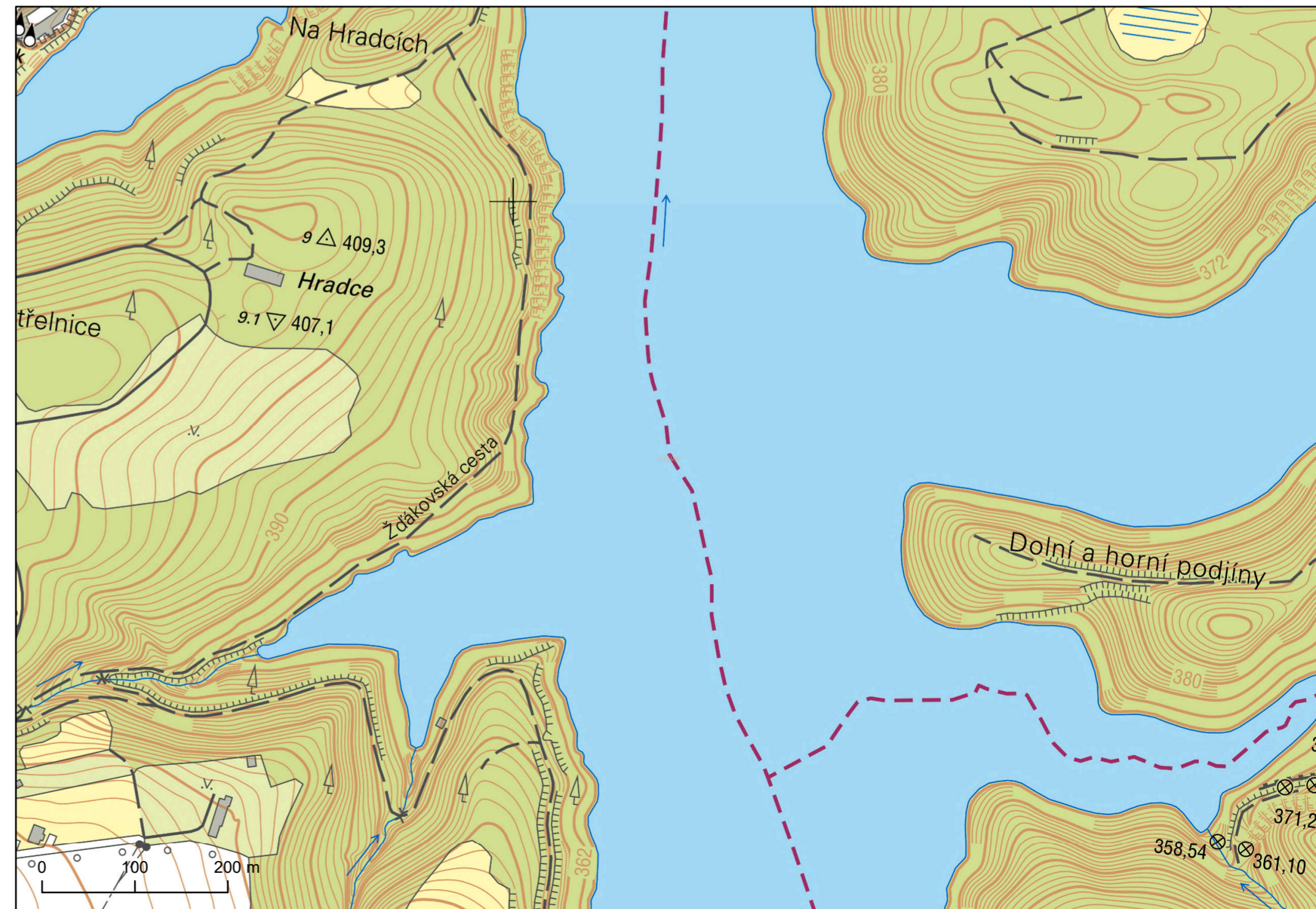
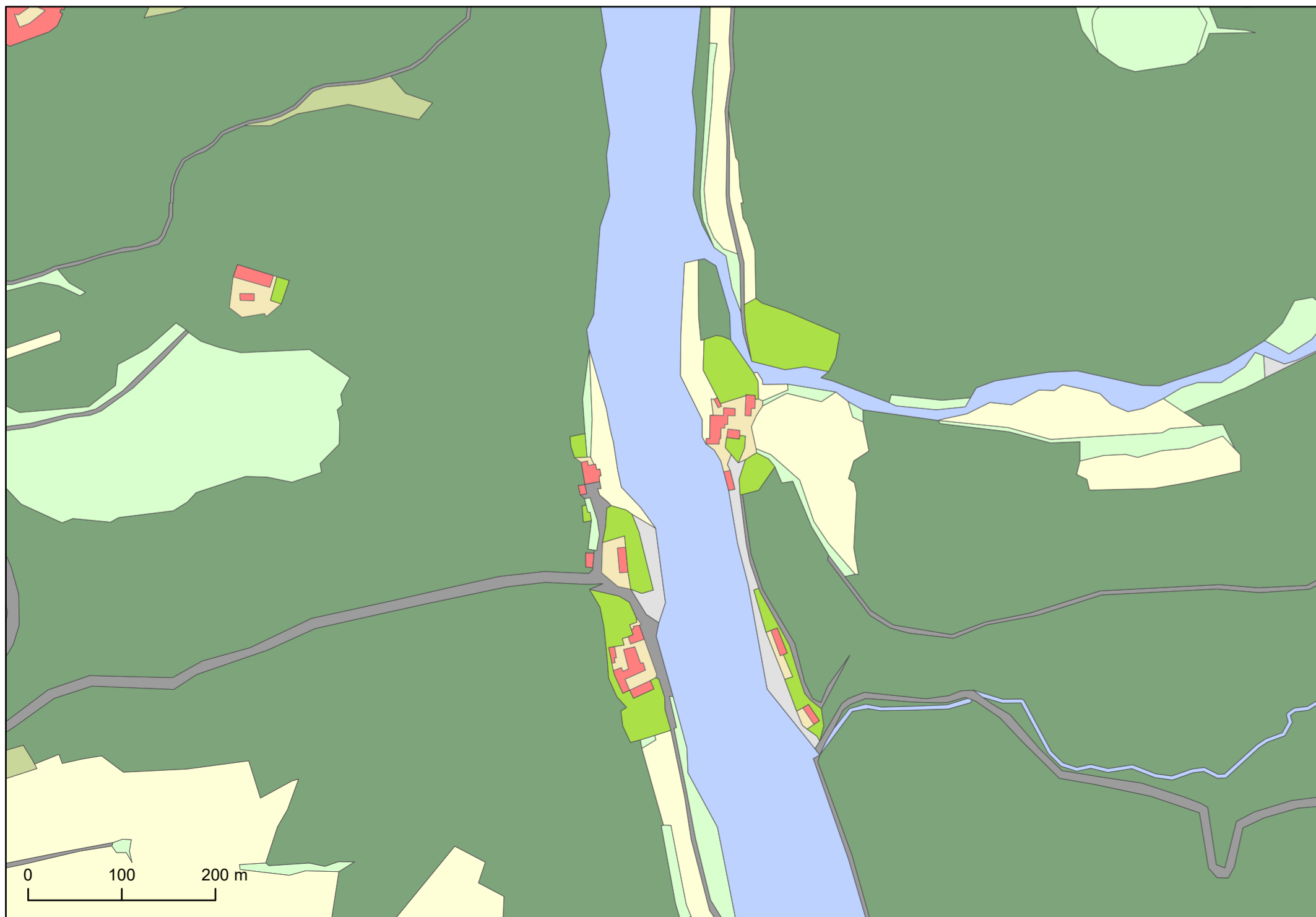


# 12. Žďákov

Přehledová mapa 1 : 100 000	Rekonstrukční mapa obce 1 : 5 000 zpracovaná na základě císařských povinných otisků map stabilního katastru z 1. poloviny 19. století
Rekonstrukční mapa obce 1 : 5 000 zpracovaná na základě Státní mapy 1 : 5 000 odvozené (SMO-5) z poloviny 20. století	Základní mapa České republiky 1:10 000 zobrazena v měřítku 1 : 5 000

- |  |  |
|--|--|
| <span style="color: red;">■</span> budova významná                   | <span style="color: blue;">■</span> vodní plocha             |
| <span style="color: orange;">■</span> budova (v mapě dle CO zděná)   | <span style="color: yellow;">■</span> pole                   |
| <span style="color: brown;">■</span> budova nezděná                  | <span style="color: green;">■</span> les                     |
| <span style="color: tan;">■</span> nádvoří                           | <span style="color: olive;">■</span> louka                   |
| <span style="color: grey;">■</span> komunikace, veřejná prostranství | <span style="color: lightgreen;">■</span> pastvina           |
| <span style="color: lightgrey;">■</span> ostatní                     | <span style="color: limegreen;">■</span> zahrada, ovocný sad |
|  | <span style="color: darkgreen;">■</span> hřbitov             |

Specializovaná mapa s odborným obsahem byla vytvořena v rámci projektu "Vltava – proměny historické krajiny v důsledku povodní, stavby přehrad a změn ve využití území s vazbami na kulturní a společenské aktivity v okolí řeky" programu NAKI II MK ČR.  
Zdrojová data: ÚAZK, WMS ČÚZK

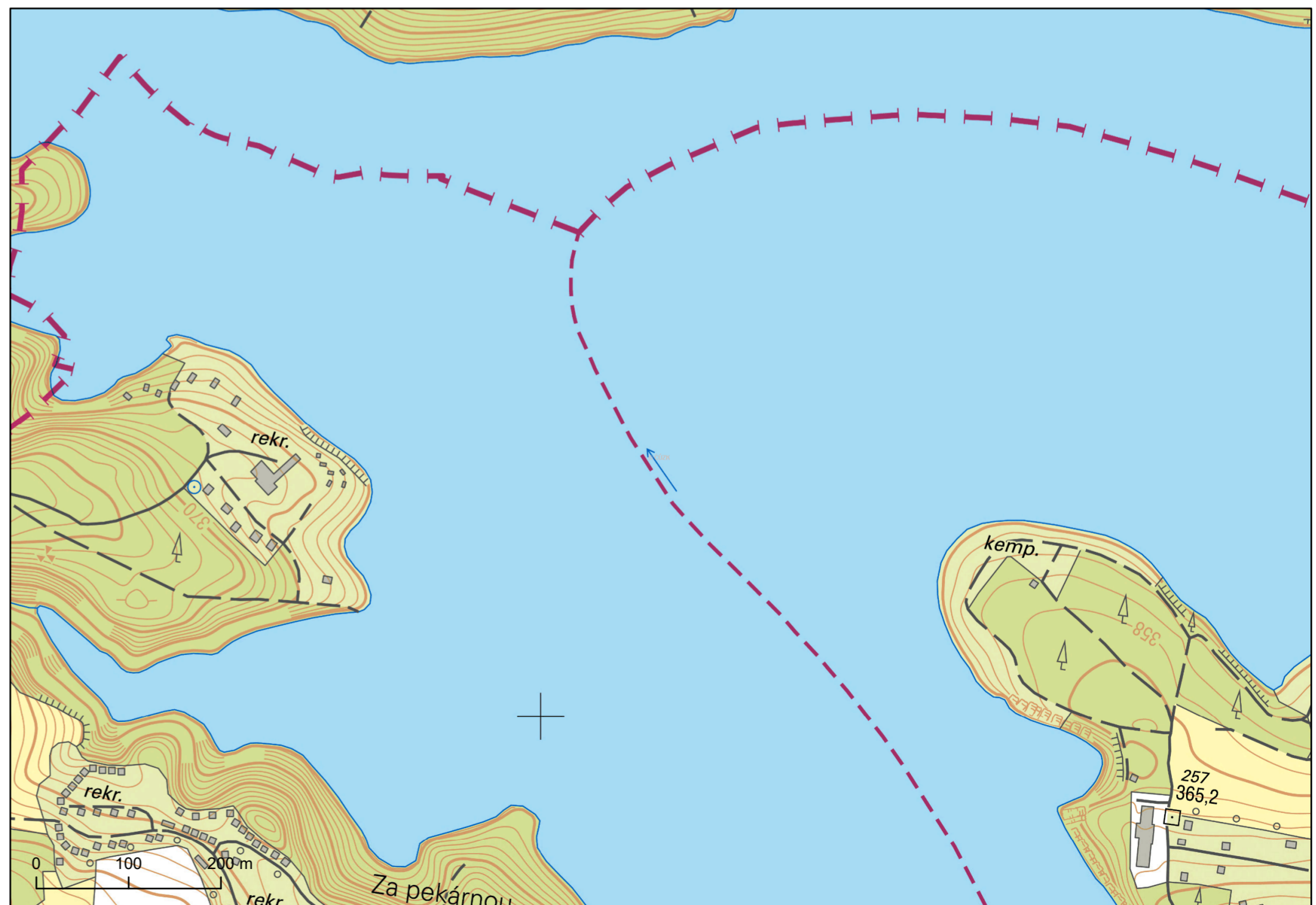
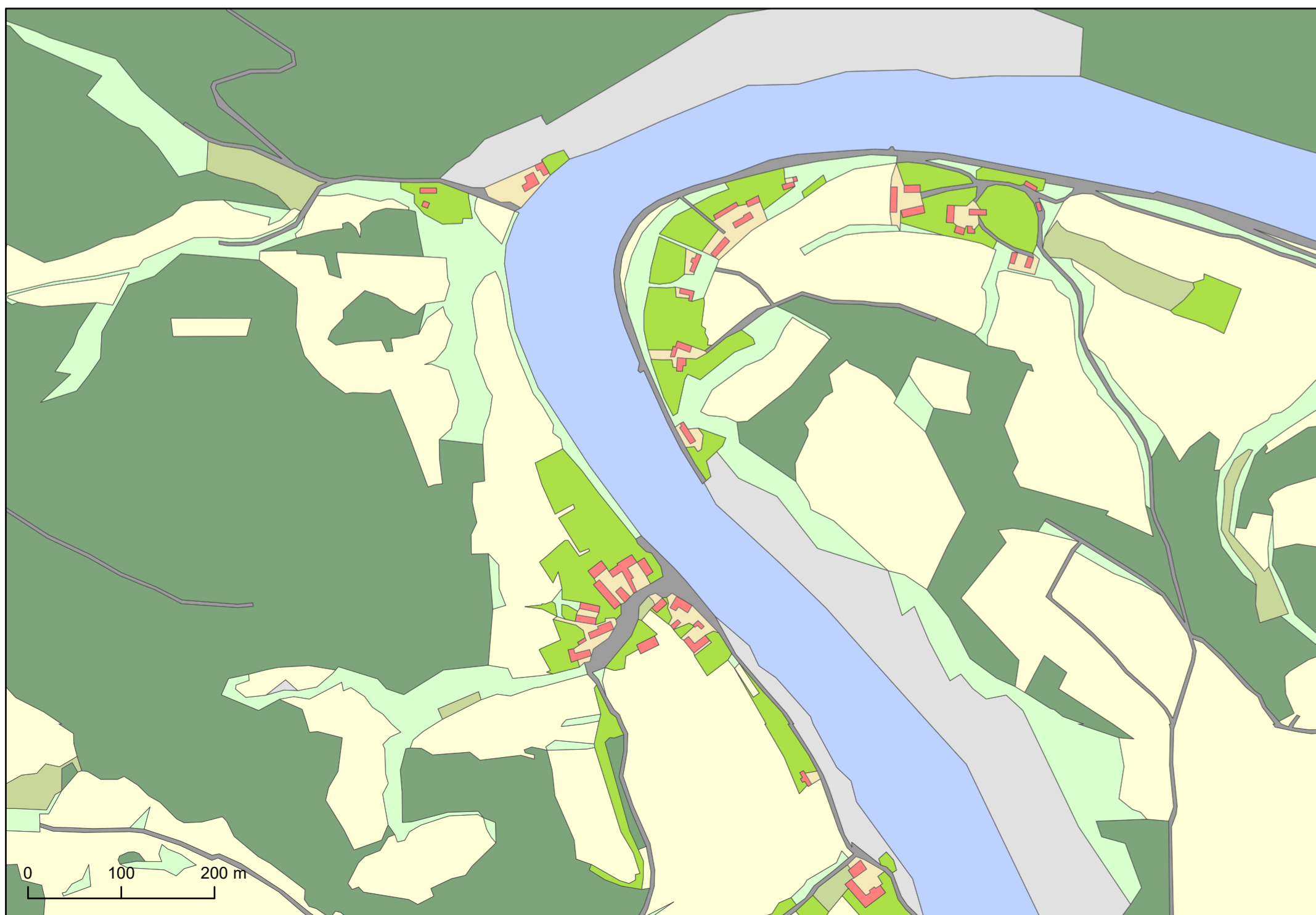
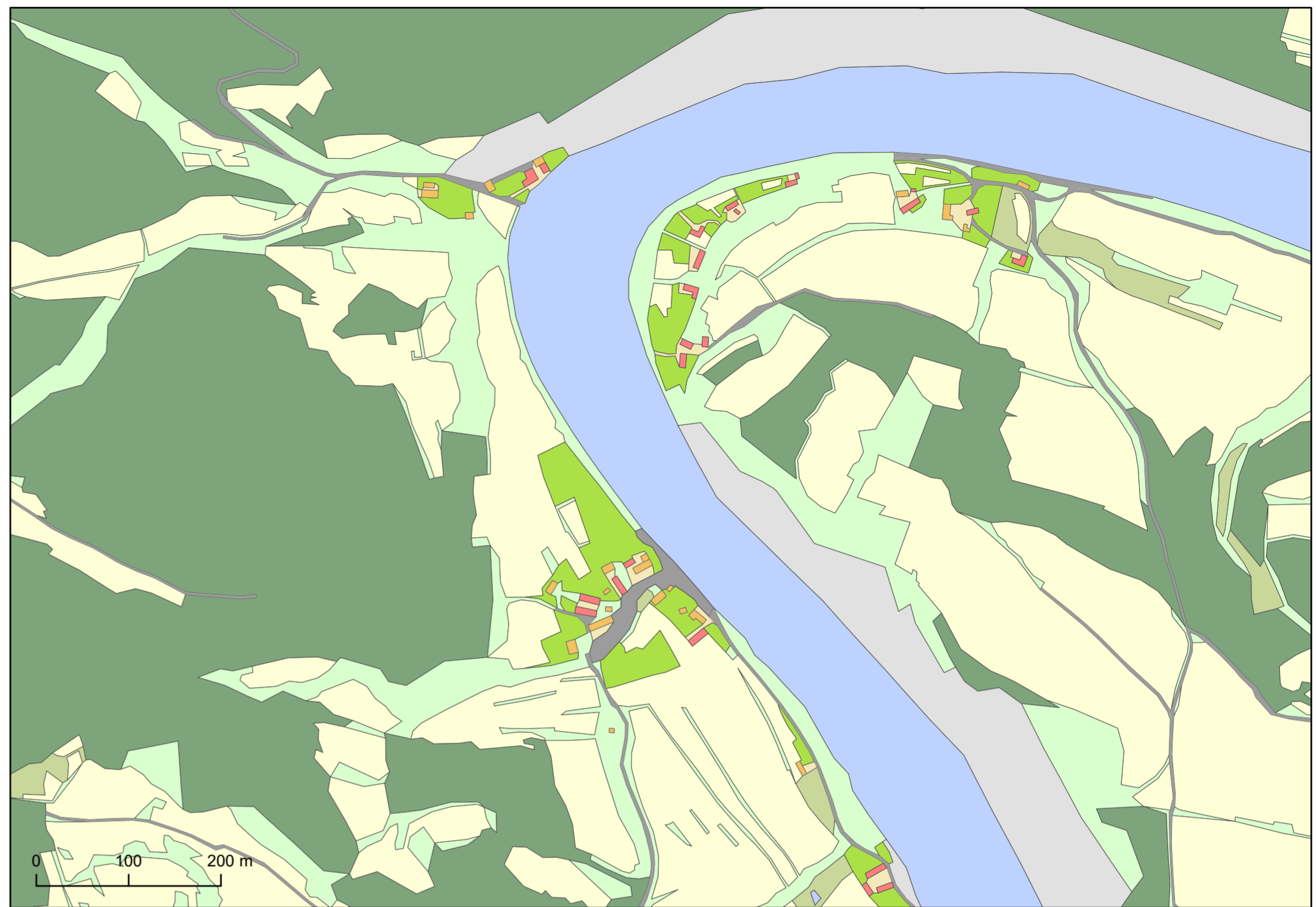


# 13. Radava, Velký Vír

Přehledová mapa 1 : 100 000	Rekonstrukční mapa obce 1 : 5 000 zpracovaná na základě císařských povinných otisků map stabilního katastru z 1. poloviny 19. století
Rekonstrukční mapa obce 1 : 5 000 zpracovaná na základě Státní mapy 1 : 5 000 odvozené (SMO-5) z poloviny 20. století	Základní mapa České republiky 1:10 000 zobrazena v měřítku 1 : 5 000

- |  |  |
|--|--|
| <span style="color: red;">■</span> budova významná                   | <span style="color: blue;">■</span> vodní plocha             |
| <span style="color: red;">■</span> budova (v mapě dle CO zděná)      | <span style="color: yellow;">■</span> pole                   |
| <span style="color: orange;">■</span> budova nezděná                 | <span style="color: green;">■</span> les                     |
| <span style="color: tan;">■</span> nádvoří                           | <span style="color: olive;">■</span> louka                   |
| <span style="color: grey;">■</span> komunikace, veřejná prostranství | <span style="color: lightgreen;">■</span> pastvina           |
| <span style="color: lightgrey;">■</span> ostatní                     | <span style="color: limegreen;">■</span> zahrada, ovocný sad |
|  | <span style="color: darkgreen;">■</span> hřbitov             |

Specializovaná mapa s odborným obsahem byla vytvořena v rámci projektu "Vltava – proměny historické krajiny v důsledku povodní, stavby přehrad a změn ve využití území s vazbami na kulturní a společenské aktivity v okolí řeky" programu NAKI II MK ČR.  
Zdrojová data: ÚAZK, WMS ČÚZK

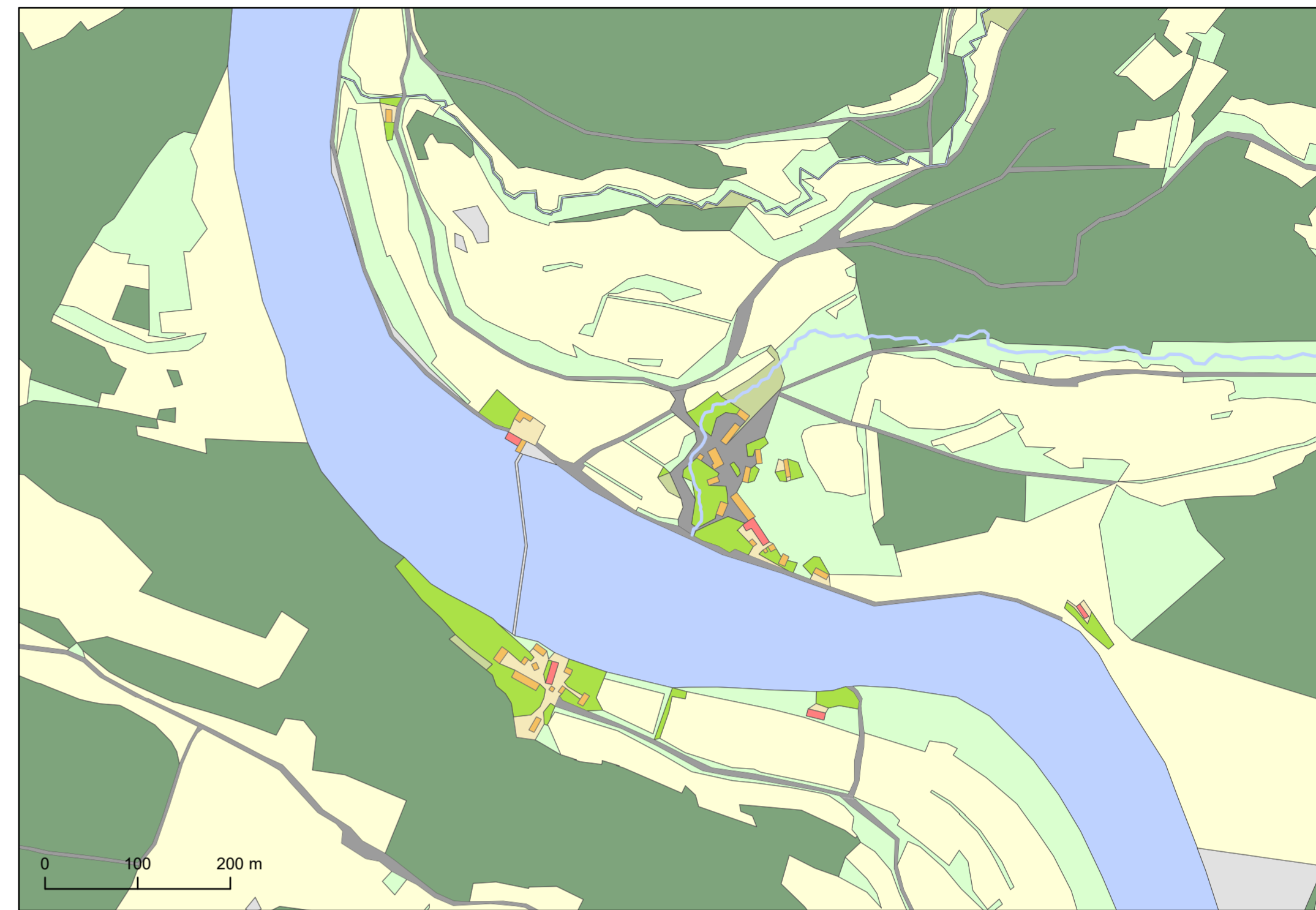


# 14. Podskalí

Přehledová mapa 1 : 100 000	Rekonstrukční mapa obce 1 : 5 000 zpracovaná na základě císařských povinných otisků map stabilního katastru z 1. poloviny 19. století
Rekonstrukční mapa obce 1 : 5 000 zpracovaná na základě Státní mapy 1 : 5 000 odvozené (SMO-5) z poloviny 20. století	Základní mapa České republiky 1:10 000 zobrazena v měřítku 1 : 5 000

- |                                  |                     |
|----------------------------------|---------------------|
| budova významná                  | vodní plocha        |
| budova (v mapě dle CO zděná)     | pole                |
| budova nezděná                   | les                 |
| nádvoří                          | louka               |
| komunikace, veřejná prostranství | pastvina            |
| ostatní                          | zahrada, ovocný sad |
|                                  | hřbitov             |

Specializovaná mapa s odborným obsahem byla vytvořena v rámci projektu "Vltava – proměny historické krajiny v důsledku povodní, stavby přehrad a změn ve využití území s vazbami na kulturní a společenské aktivity v okolí řeky" programu NAKI II MK ČR.  
Zdrojová data: ÚAZK, WMS ČÚZK

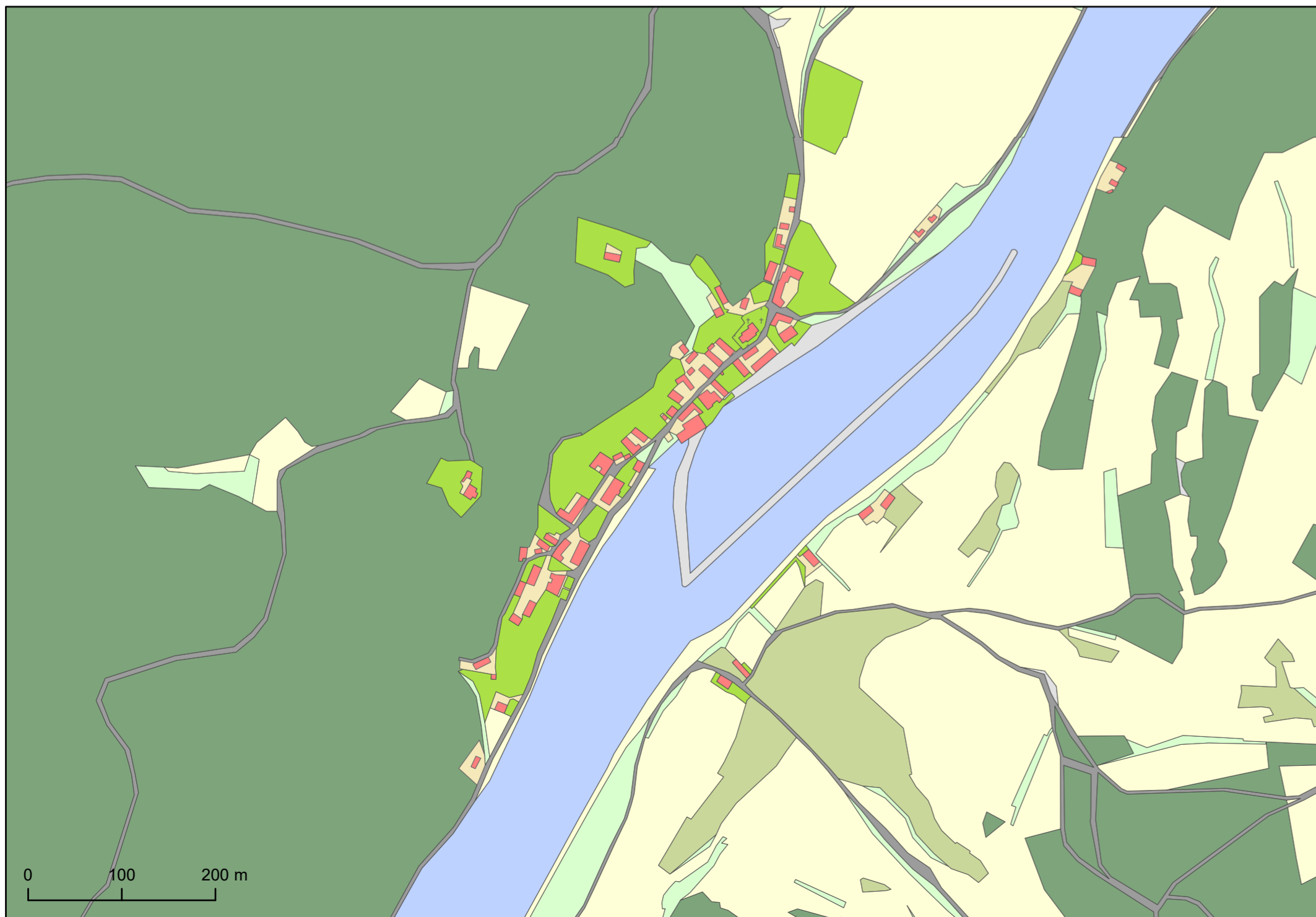
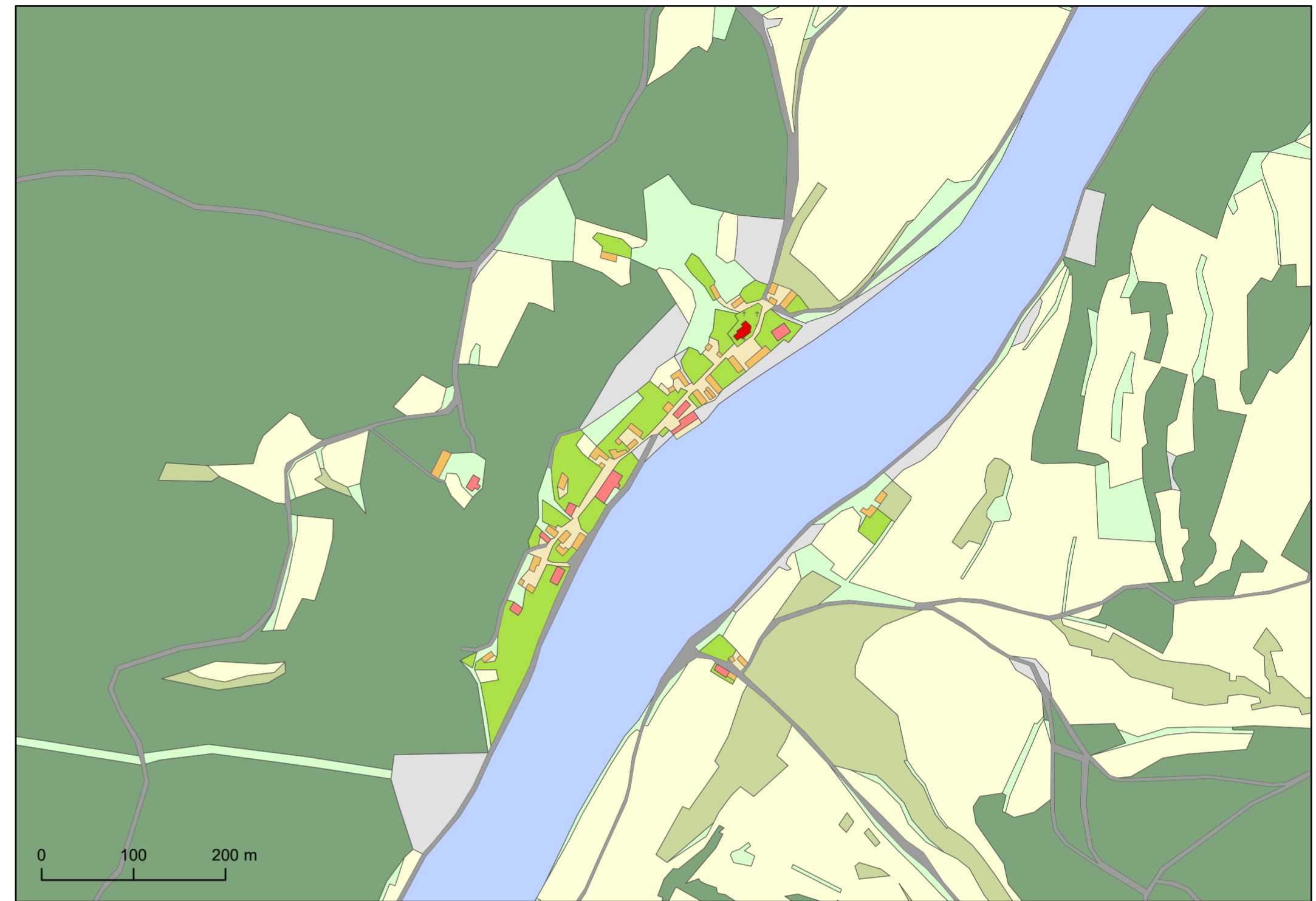


# 15. Těchnice

Přehledová mapa 1 : 100 000	Rekonstrukční mapa obce 1 : 5 000 zpracovaná na základě císařských povinných otisků map stabilního katastru z 1. poloviny 19. století
Rekonstrukční mapa obce 1 : 5 000 zpracovaná na základě Státní mapy 1 : 5 000 odvozené (SMO-5) z poloviny 20. století	Základní mapa České republiky 1:10 000 zobrazena v měřítku 1 : 5 000

- |  |  |
|--|--|
| <span style="color: red;">■</span> budova významná                   | <span style="color: blue;">■</span> vodní plocha             |
| <span style="color: orange;">■</span> budova (v mapě dle CO zděná)   | <span style="color: yellow;">■</span> pole                   |
| <span style="color: brown;">■</span> budova nezděná                  | <span style="color: green;">■</span> les                     |
| <span style="color: tan;">■</span> nádvoří                           | <span style="color: lightgreen;">■</span> louka              |
| <span style="color: grey;">■</span> komunikace, veřejná prostranství | <span style="color: lightyellow;">■</span> pastvina          |
| <span style="color: lightgrey;">■</span> ostatní                     | <span style="color: limegreen;">■</span> zahrada, ovocný sad |
|  | <span style="color: darkgreen;">■</span> hřbitov             |

Specializovaná mapa s odborným obsahem byla vytvořena v rámci projektu "Vltava – proměny historické krajiny v důsledku povodní, stavby přehrad a změn ve využití území s vazbami na kulturní a společenské aktivity v okolí řeky" programu NAKI II MK ČR.  
Zdrojová data: ÚAZK, WMS ČÚZK

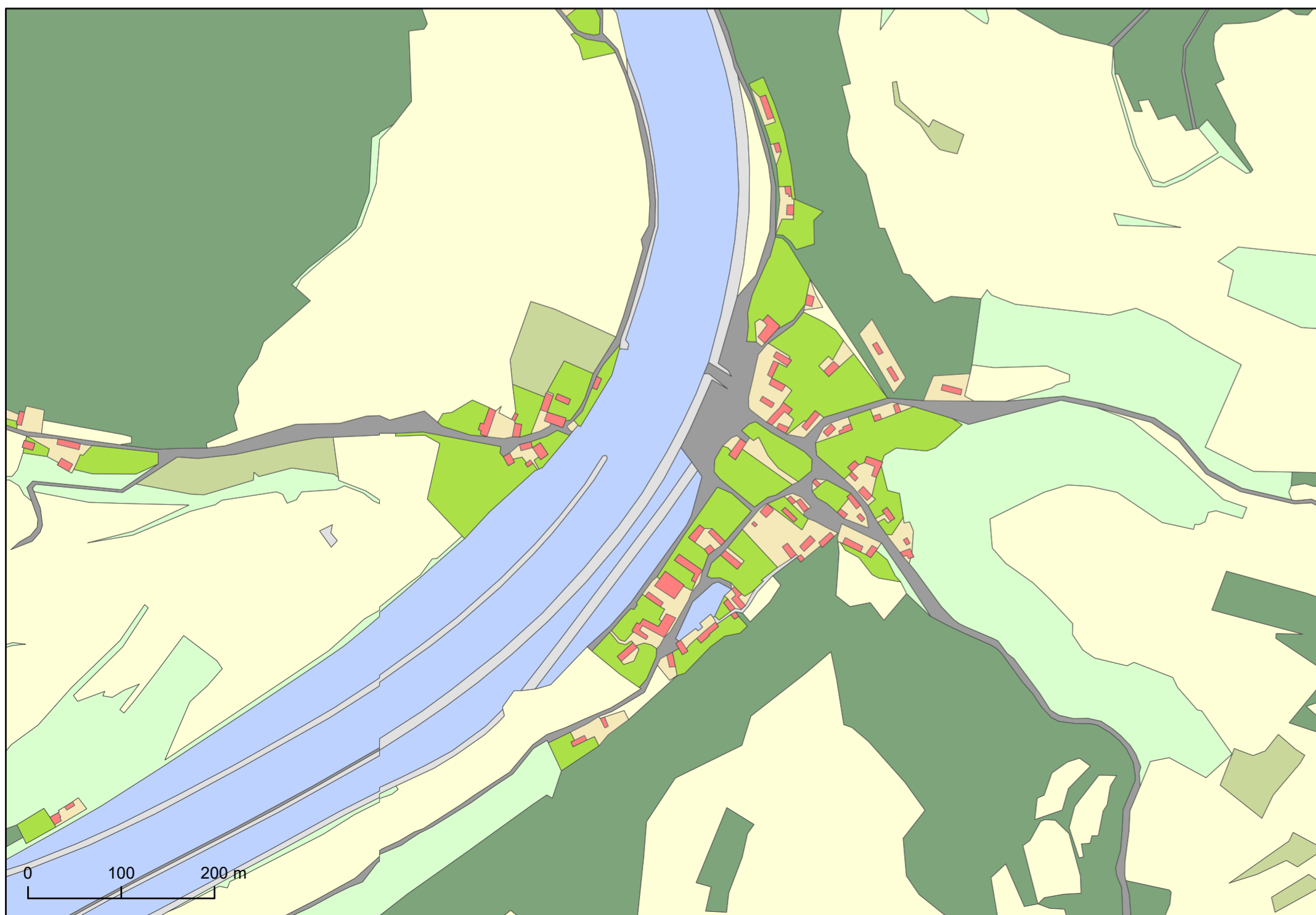
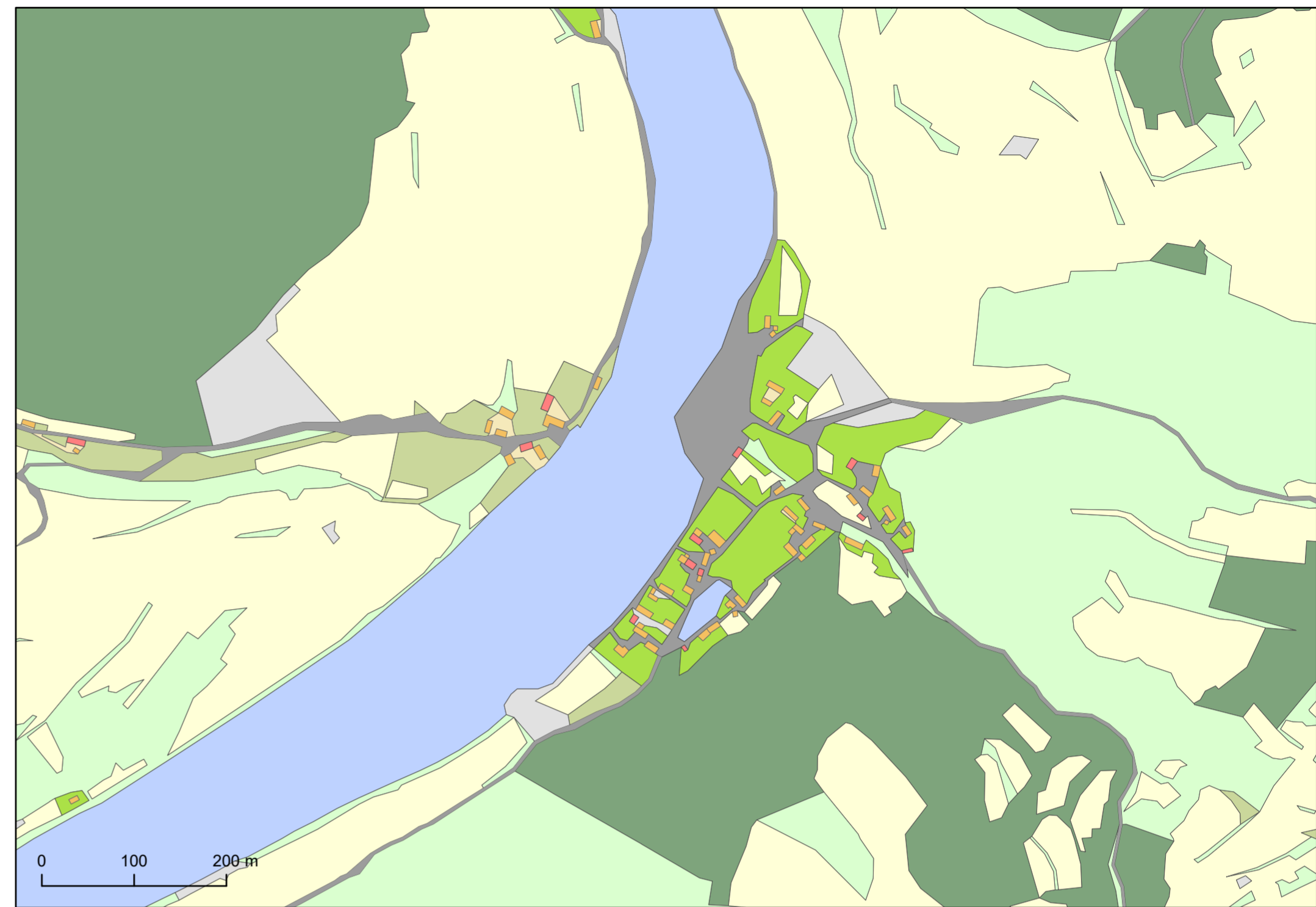


# 16. Orlické Zlákovice, Zbenické Zlákovice

Přehledová mapa 1 : 100 000	Rekonstrukční mapa obce 1 : 5 000 zpracovaná na základě císařských povinných otisků map stabilního katastru z 1. poloviny 19. století
Rekonstrukční mapa obce 1 : 5 000 zpracovaná na základě Státní mapy 1 : 5 000 odvozené (SMO-5) z poloviny 20. století	Základní mapa České republiky 1:10 000 zobrazena v měřítku 1 : 5 000

- |  |  |
|--|--|
| <span style="color: red;">■</span> budova významná                   | <span style="color: blue;">■</span> vodní plocha         |
| <span style="color: red;">■</span> budova (v mapě dle CO zděná)      | <span style="color: yellow;">■</span> pole               |
| <span style="color: orange;">■</span> budova nezděná                 | <span style="color: green;">■</span> les                 |
| <span style="color: lightorange;">■</span> nádvoří                   | <span style="color: lightgreen;">■</span> louka          |
| <span style="color: grey;">■</span> komunikace, veřejná prostranství | <span style="color: lightgreen;">■</span> pastvina       |
| <span style="color: lightgrey;">■</span> ostatní                     | <span style="color: green;">■</span> zahrada, ovocný sad |
|  | <span style="color: green;">■</span> hřbitov             |

Specializovaná mapa s odborným obsahem byla vytvořena v rámci projektu "Vltava – proměny historické krajiny v důsledku povodní, stavby přehrad a změn ve využití území s vazbami na kulturní a společenské aktivity v okolí řeky" programu NAKI II MK ČR.  
Zdrojová data: ÚAZK, WMS ČÚZK


















# 17. Proudkovice

Přehledová mapa  
1 : 100 000

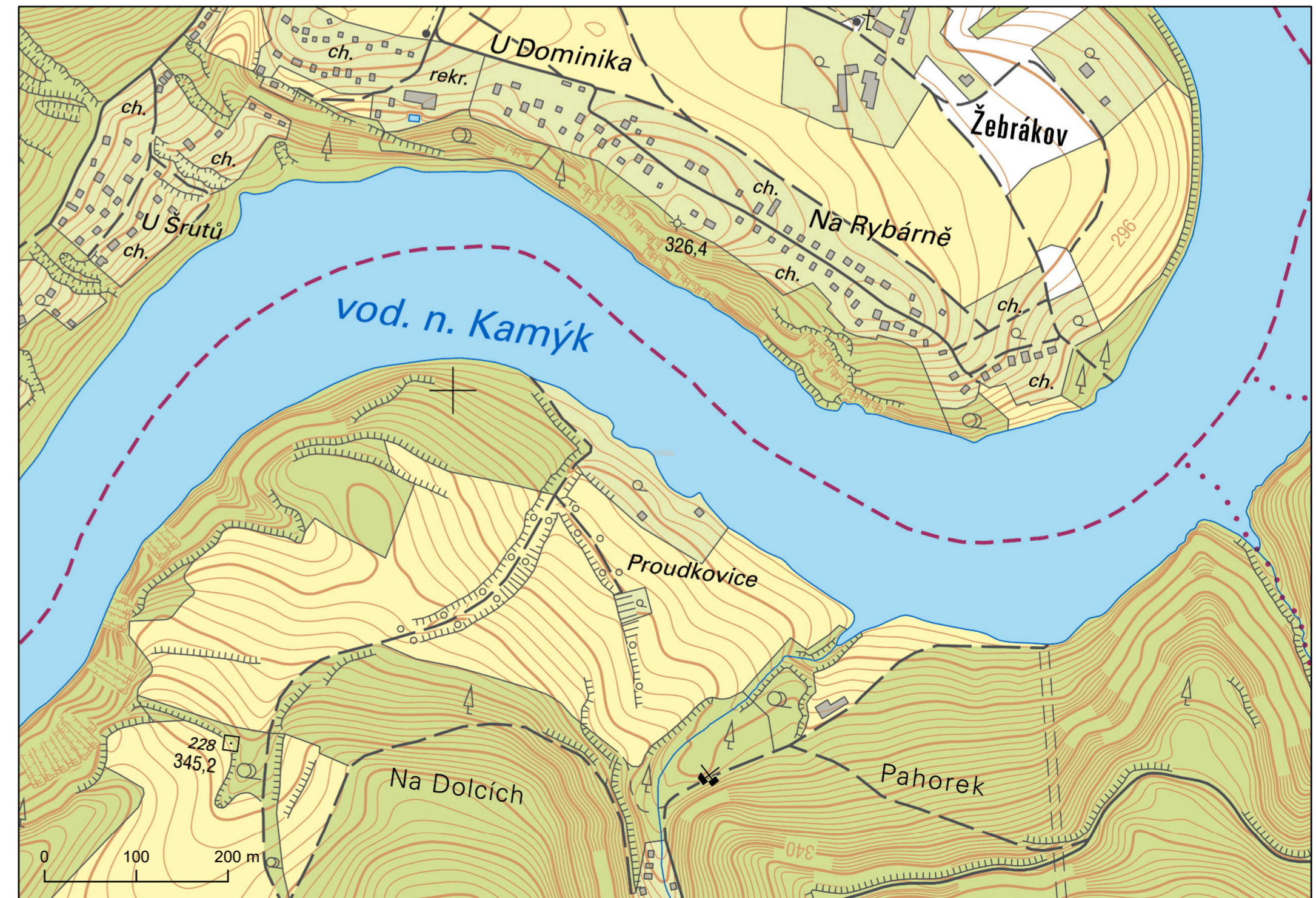
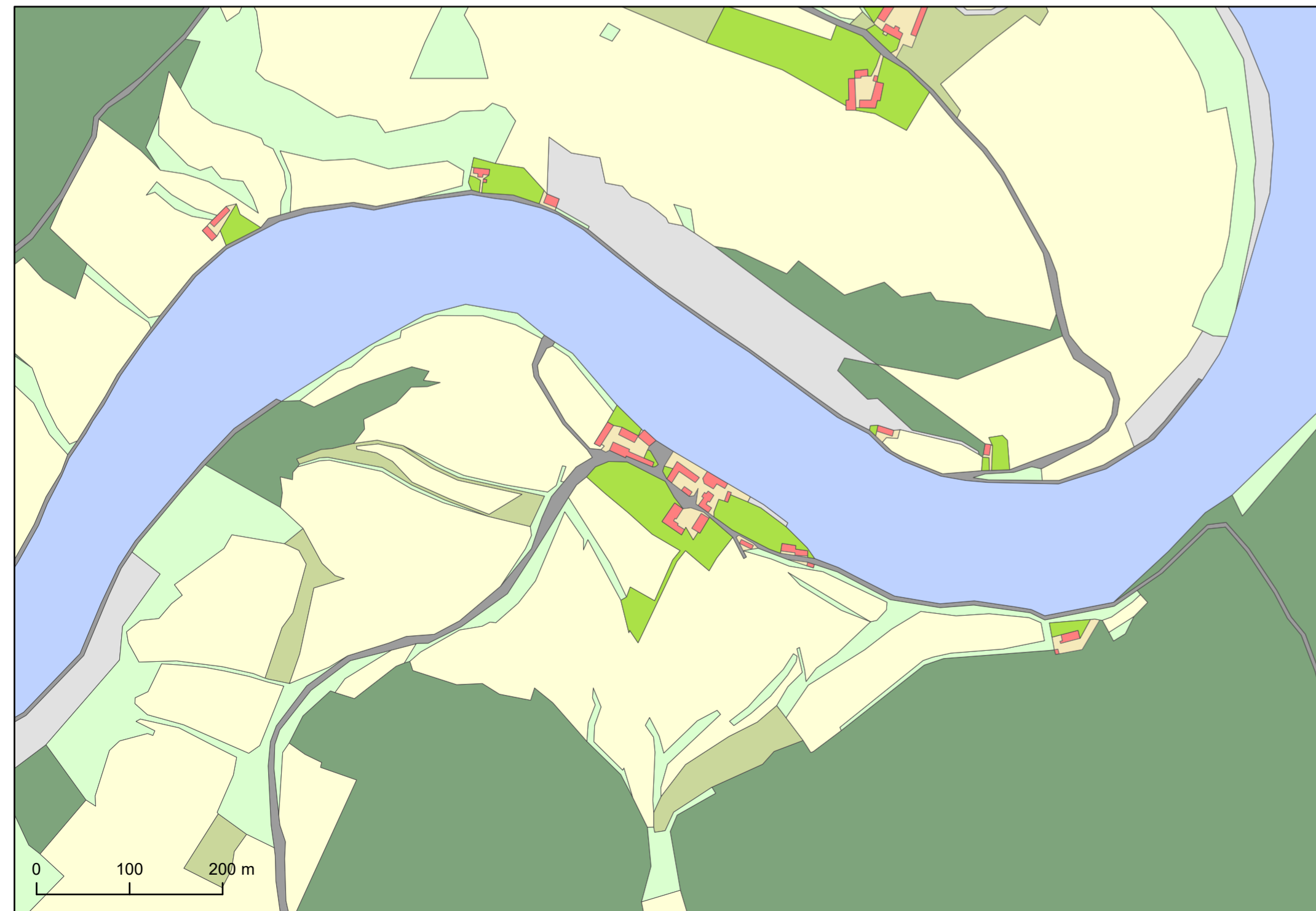
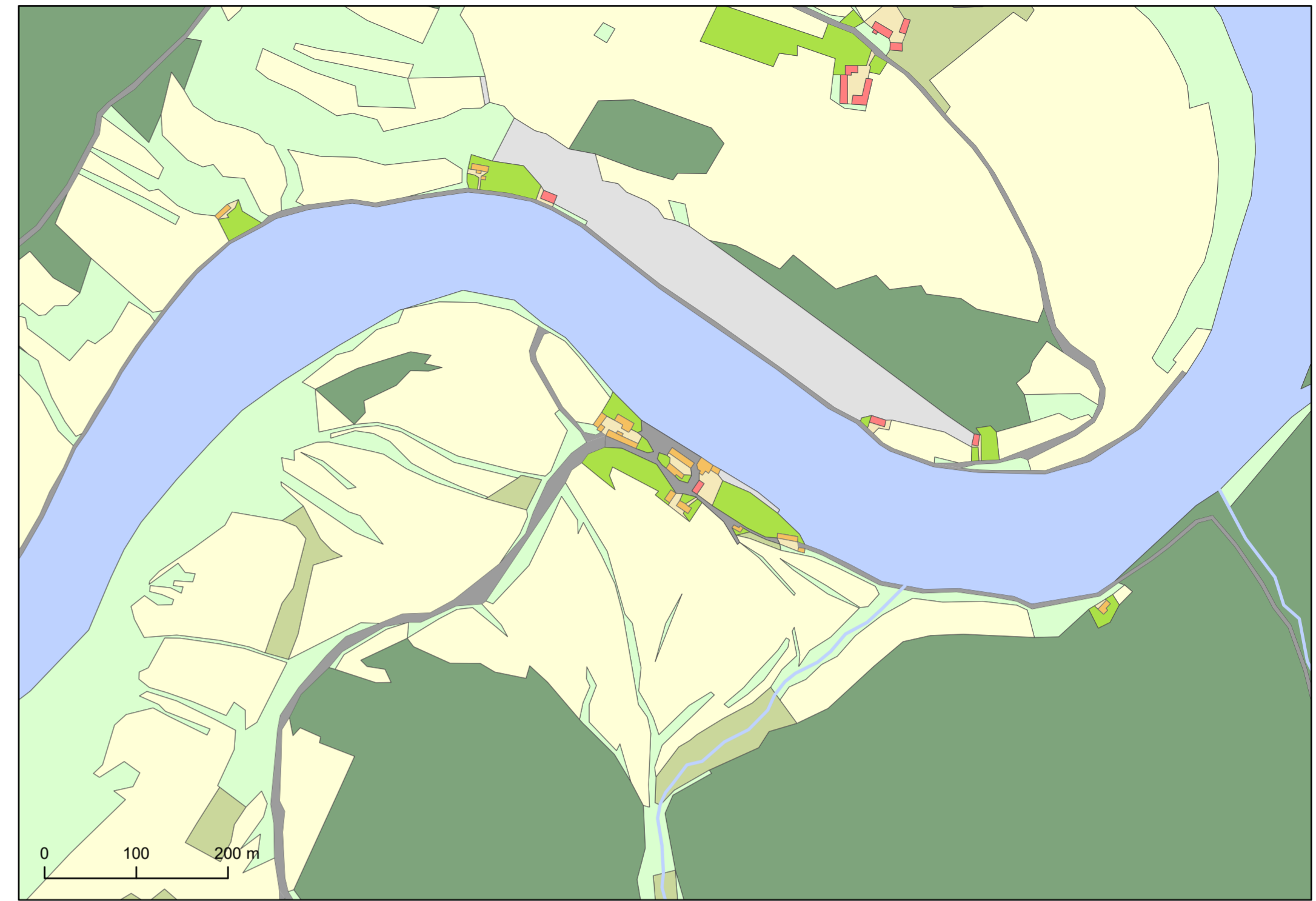
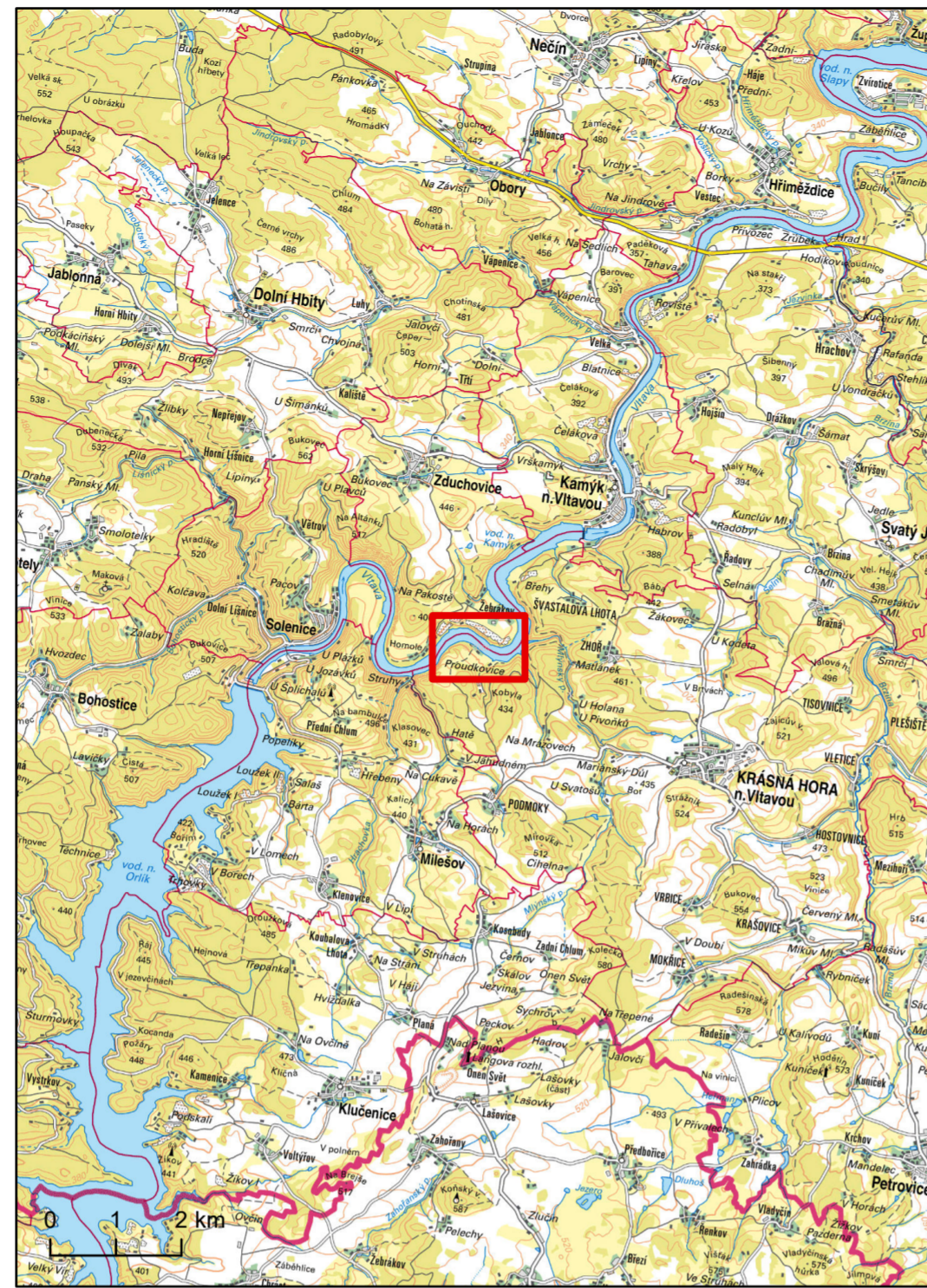
Rekonstrukční mapa obce  
1 : 5 000 zpracovaná na  
základě císařských  
povinných otisků map  
stabilního katastru z 1.  
poloviny 19. století

Rekonstrukční mapa obce  
1 : 5 000 zpracovaná na  
základě Státní mapy 1 : 5 000  
odvozené (SMO-5) z poloviny  
20. století

Základní mapa České  
republiky 1:10 000  
zobrazena v měřítku  
1 : 5 000

- |  |   |
|--|---|
|  budova významná                  |  vodní plocha        |
|  budova (v mapě dle CO zděná)     |  pole                |
|  budova nezděná                   |  les                 |
|  nádvoří                          |  louka               |
|  komunikace, veřejná prostranství |  pastvina            |
|  ostatní                          |  zahrada, ovocný sad |
|  |  hřbitov             |

Specializovaná mapa s odborným obsahem byla vytvořena v rámci projektu "Vltava – proměny historické krajiny v důsledku povodní, stavby přehrad a změn ve využití území s vazbami na kulturní a společenské aktivity v okolí řeky" programu NAKI II MK ČR.  
Zdrojová data: ÚAZK, WMS ČÚZK

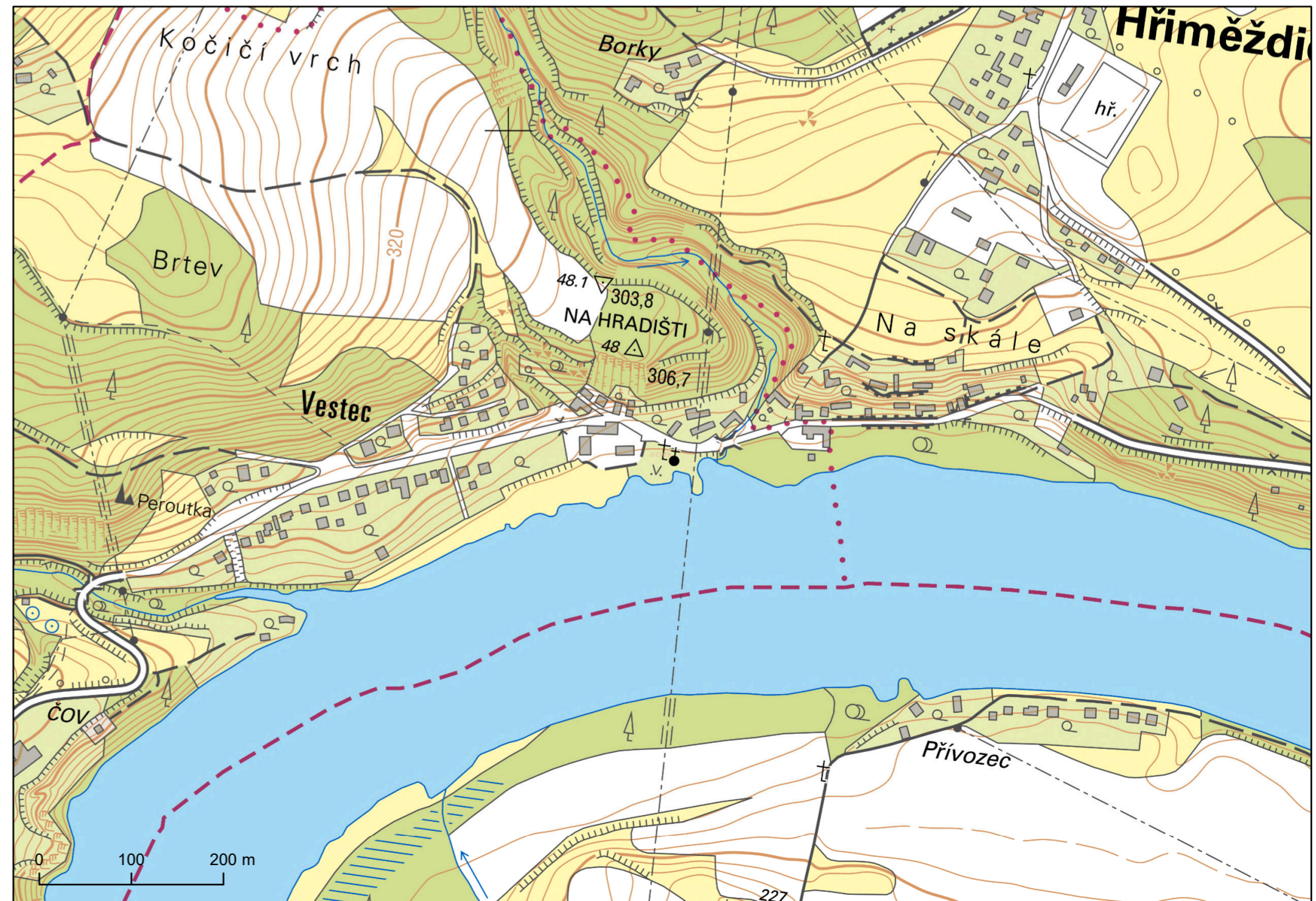
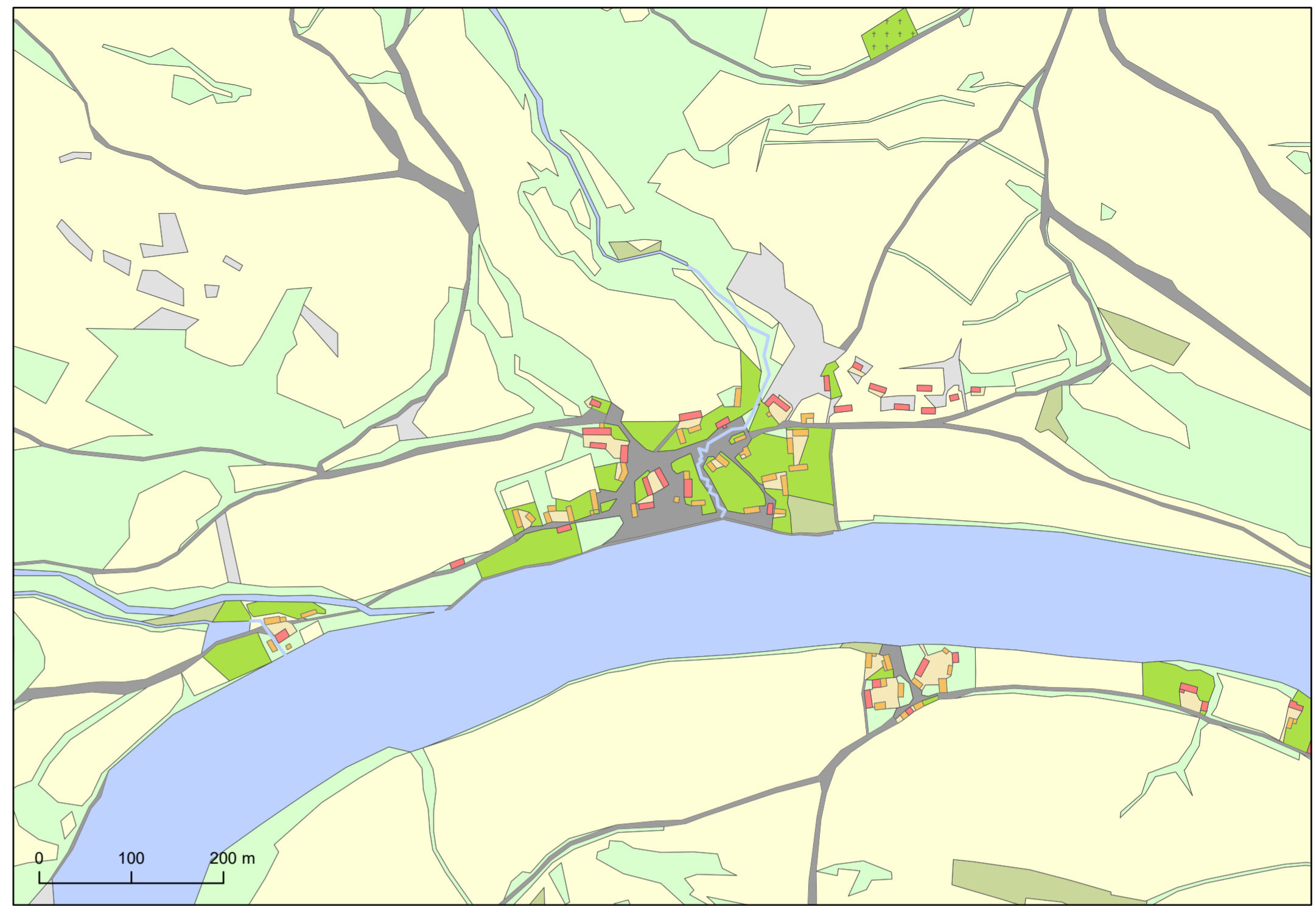
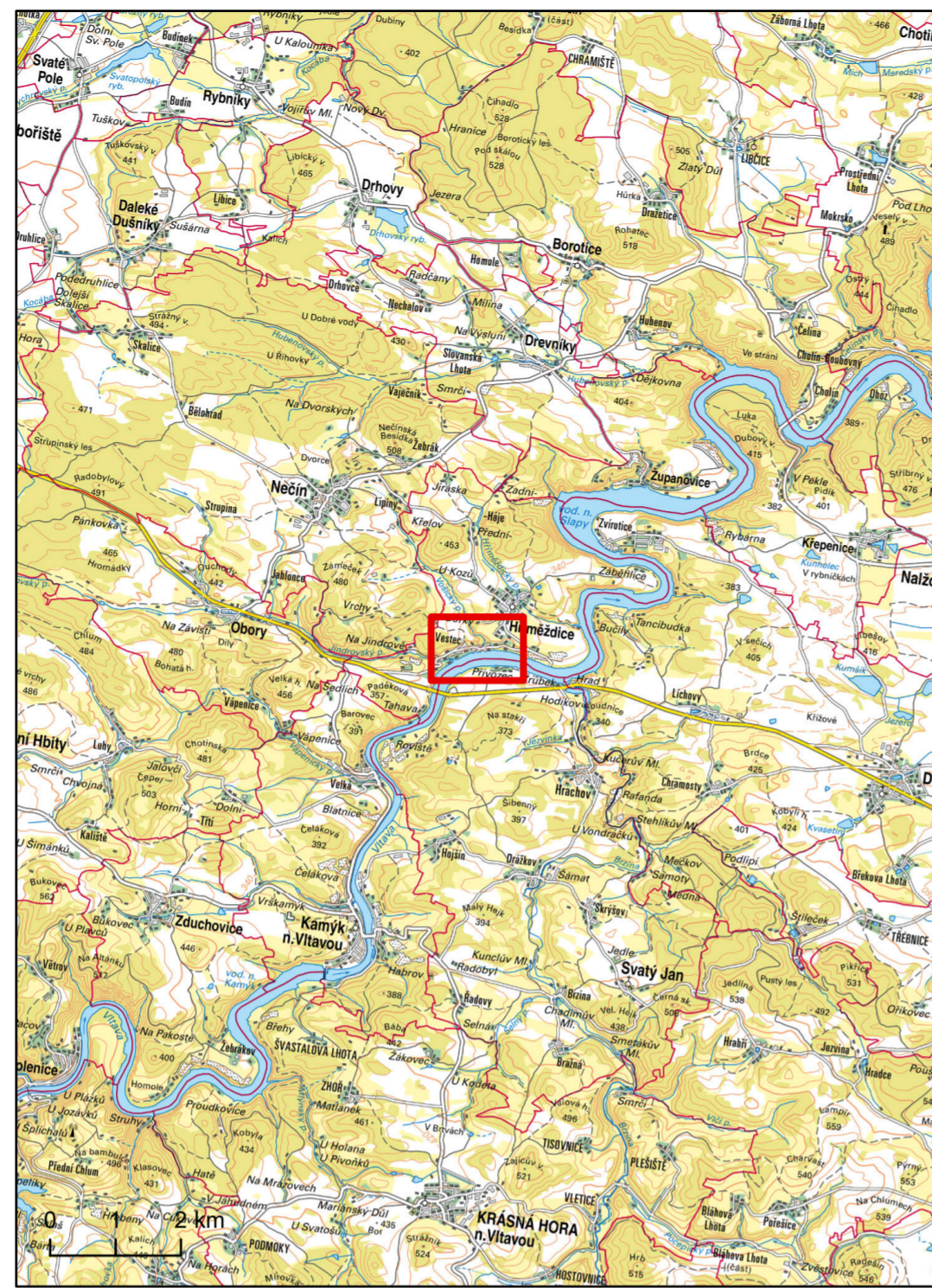


# 18. Vestec

Přehledová mapa 1 : 100 000	Rekonstrukční mapa obce 1 : 5 000 zpracovaná na základě císařských povinných otisků map stabilního katastru z 1. poloviny 19. století
Rekonstrukční mapa obce 1 : 5 000 zpracovaná na základě Státní mapy 1 : 5 000 odvozené (SMO-5) z poloviny 20. století	Základní mapa České republiky 1:10 000 zobrazena v měřítku 1 : 5 000

- |  |  |
|--|--|
| <span style="color: red;">■</span> budova významná                   | <span style="color: blue;">■</span> vodní plocha             |
| <span style="color: orange;">■</span> budova (v mapě dle CO zděná)   | <span style="color: yellow;">■</span> pole                   |
| <span style="color: brown;">■</span> budova nezděná                  | <span style="color: green;">■</span> les                     |
| <span style="color: tan;">■</span> nádvoří                           | <span style="color: olive;">■</span> louka                   |
| <span style="color: grey;">■</span> komunikace, veřejná prostranství | <span style="color: lightgreen;">■</span> pastvina           |
| <span style="color: lightgrey;">■</span> ostatní                     | <span style="color: limegreen;">■</span> zahrada, ovocný sad |
|  | <span style="color: darkgreen;">■</span> hřbitov             |

Specializovaná mapa s odborným obsahem byla vytvořena v rámci projektu "Vltava – proměny historické krajiny v důsledku povodní, stavby přehrad a změn ve využití území s vazbami na kulturní a společenské aktivity v okolí řeky" programu NAKI II MK ČR.  
Zdrojová data: ÚAZK, WMS ČÚZK

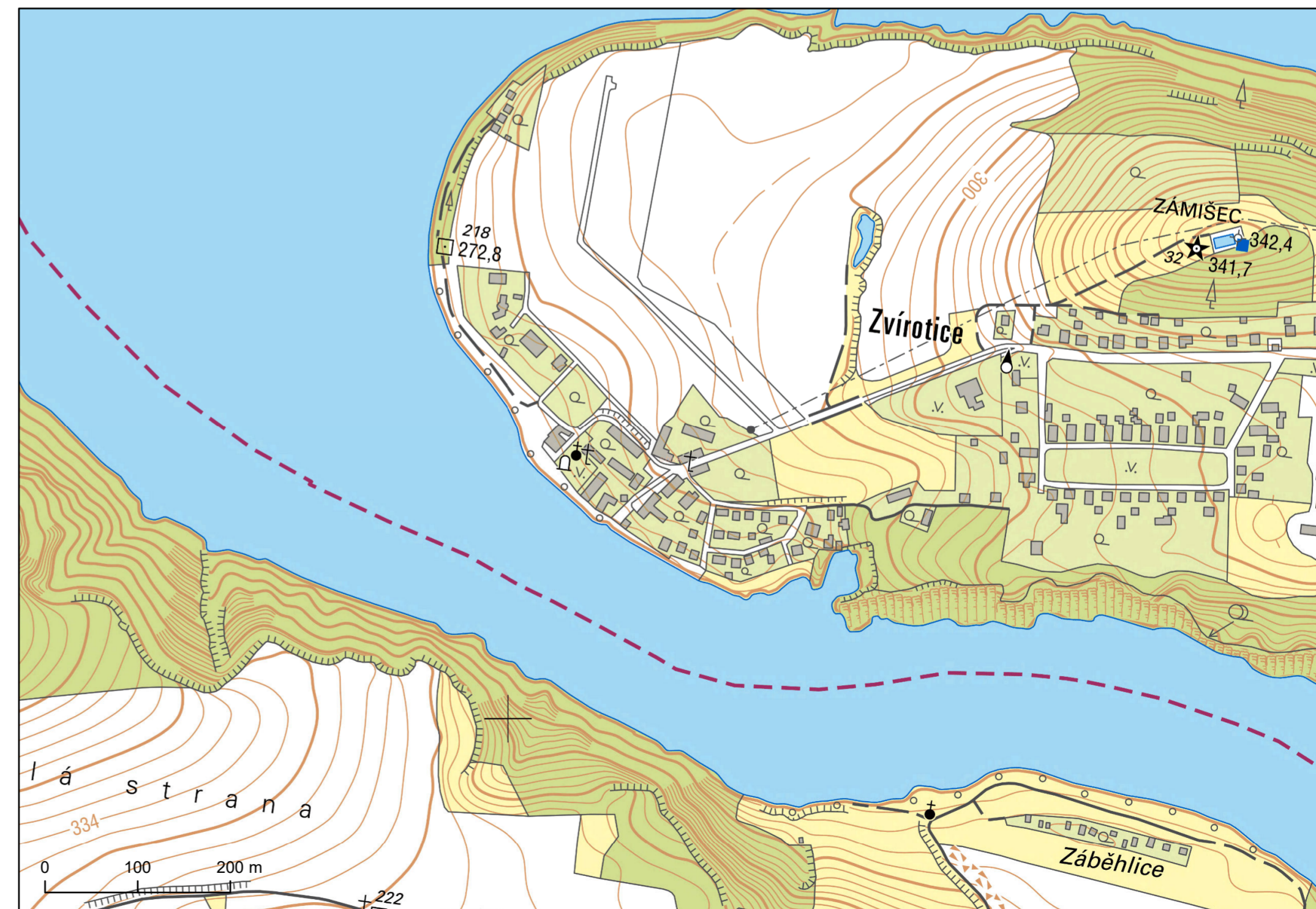
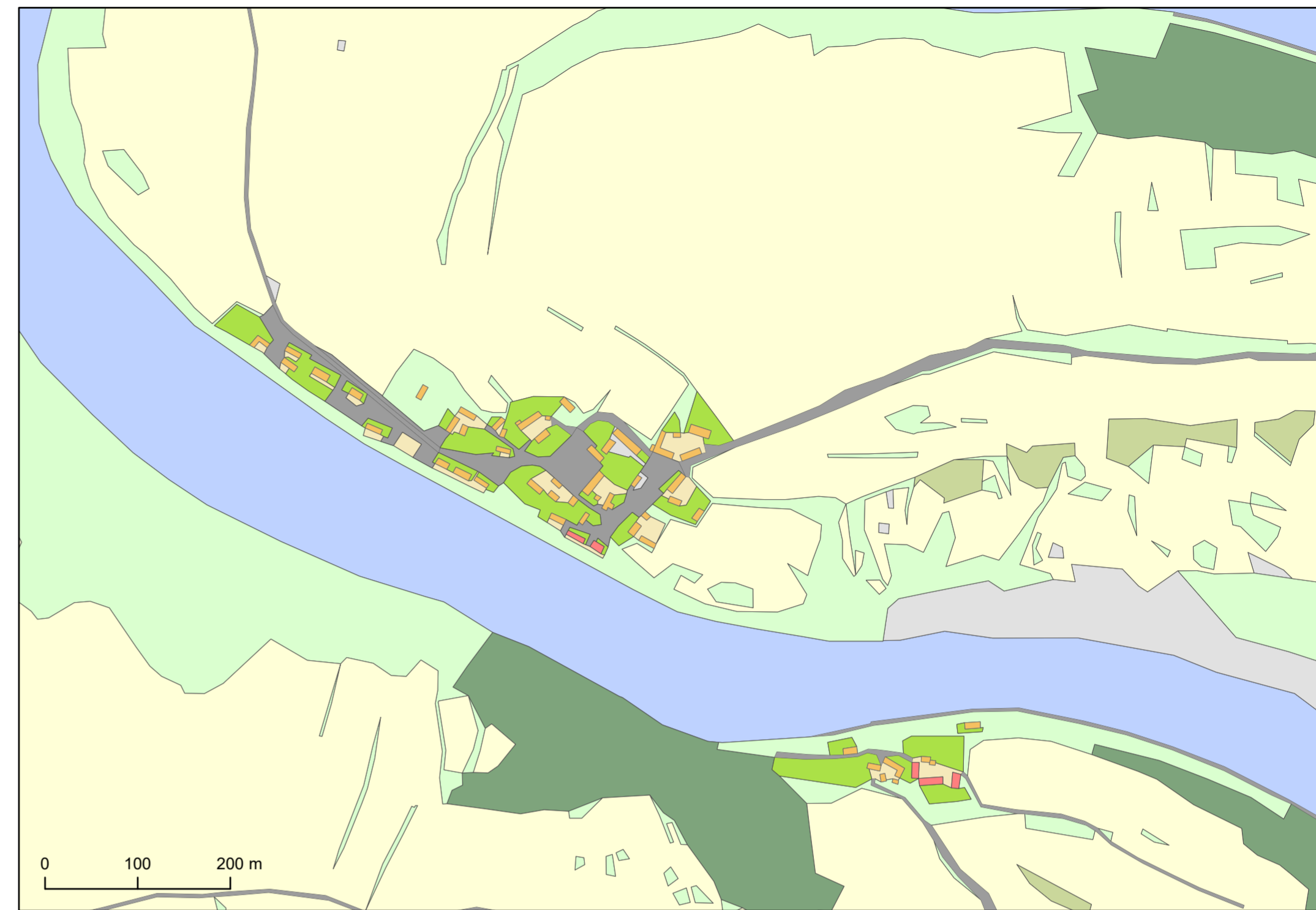
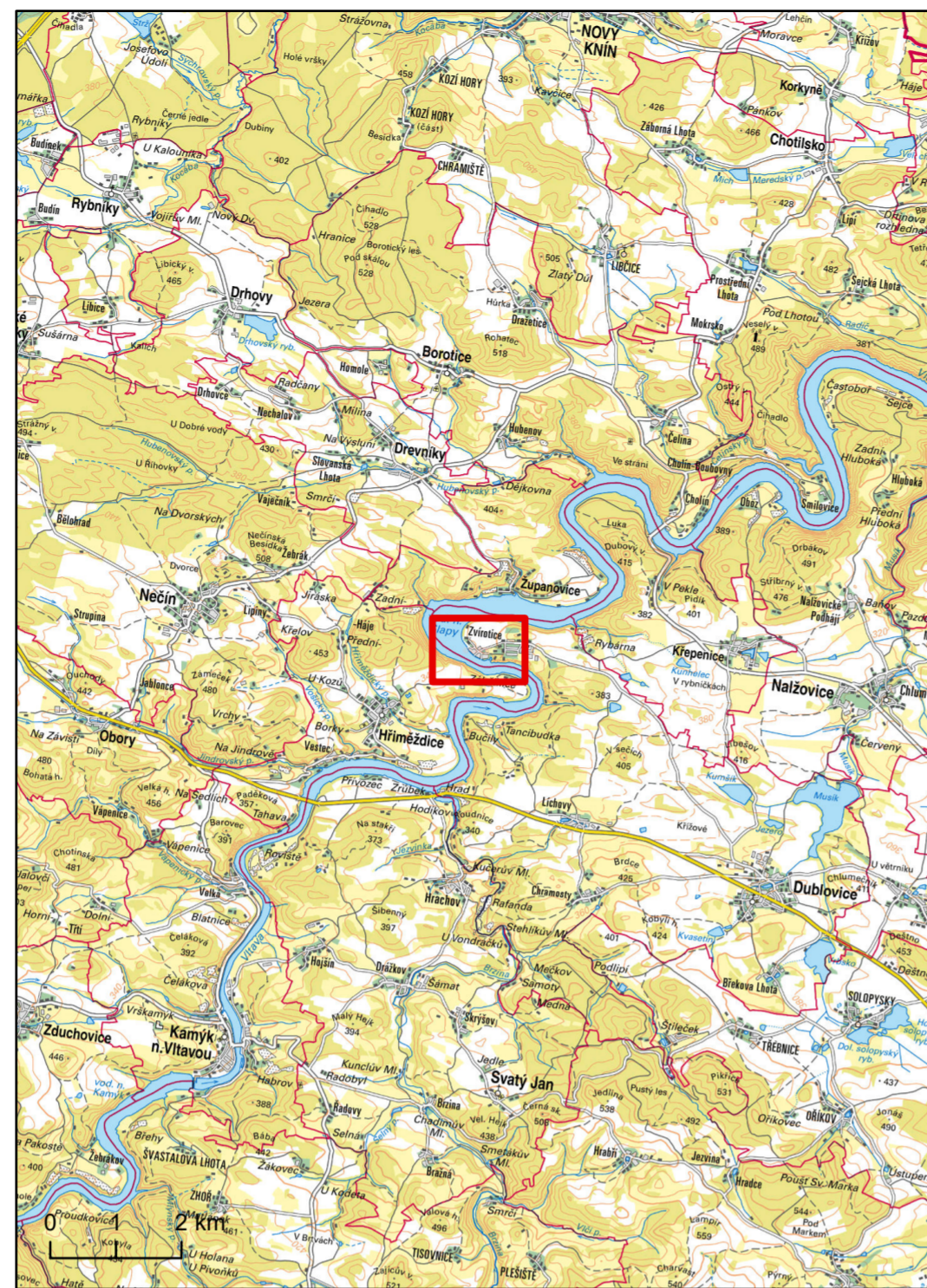


# 19. Zvírotice

Přehledová mapa 1 : 100 000	Rekonstrukční mapa obce 1 : 5 000 zpracovaná na základě císařských povinných otisků map stabilního katastru z 1. poloviny 19. století
Rekonstrukční mapa obce 1 : 5 000 zpracovaná na základě Státní mapy 1 : 5 000 odvozené (SMO-S) z poloviny 20. století	Základní mapa České republiky 1:10 000 zobrazena v měřítku 1 : 5 000

- |  |  |
|--|--|
| <span style="color: red;">■</span> budova významná                   | <span style="color: blue;">■</span> vodní plocha             |
| <span style="color: red;">■</span> budova (v mapě dle CO zděná)      | <span style="color: yellow;">■</span> pole                   |
| <span style="color: orange;">■</span> budova nezděná                 | <span style="color: green;">■</span> les                     |
| <span style="color: brown;">■</span> nádvoří                         | <span style="color: olive;">■</span> louka                   |
| <span style="color: grey;">■</span> komunikace, veřejná prostranství | <span style="color: lightgreen;">■</span> pastvina           |
| <span style="color: grey;">■</span> ostatní                          | <span style="color: limegreen;">■</span> zahrada, ovocný sad |
|  | <span style="color: darkgreen;">■</span> hřbitov             |

Specializovaná mapa s odborným obsahem byla vytvořena v rámci projektu "Vltava – proměny historické krajiny v důsledku povodní, stavby přehrad a změn ve využití území s vazbami na kulturní a společenské aktivity v okolí řeky" programu NAKI II MK ČR.  
Zdrojová data: ÚAZK, WMS ČÚZK

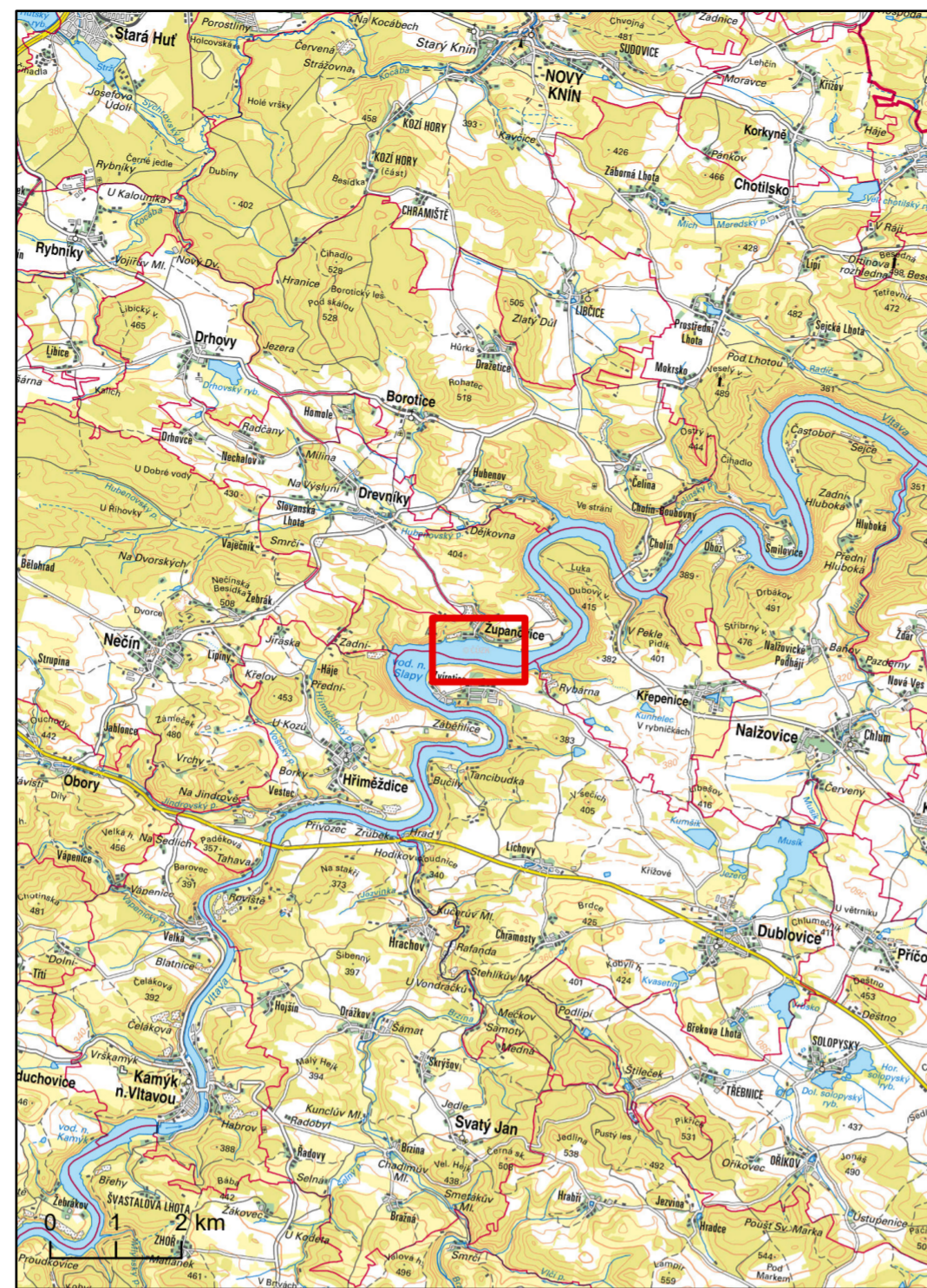


# 20. Županovice

Přehledová mapa 1 : 100 000	Rekonstrukční mapa obce 1 : 5 000 zpracovaná na základě císařských povinných otisků map stabilního katastru z 1. poloviny 19. století
Rekonstrukční mapa obce 1 : 5 000 zpracovaná na základě Státní mapy 1 : 5 000 odvozené (SMO-5) z poloviny 20. století	Základní mapa České republiky 1:10 000 zobrazena v měřítku 1 : 5 000

- |  |  |
|--|--|
| <span style="color: red;">■</span> budova významná                   | <span style="color: blue;">■</span> vodní plocha             |
| <span style="color: orange;">■</span> budova (v mapě dle CO zděná)   | <span style="color: yellow;">■</span> pole                   |
| <span style="color: brown;">■</span> budova nezděná                  | <span style="color: green;">■</span> les                     |
| <span style="color: tan;">■</span> nádvoří                           | <span style="color: olive;">■</span> louka                   |
| <span style="color: grey;">■</span> komunikace, veřejná prostranství | <span style="color: lightgreen;">■</span> pastvina           |
| <span style="color: lightgrey;">■</span> ostatní                     | <span style="color: limegreen;">■</span> zahrada, ovocný sad |
|  | <span style="color: darkgreen;">■</span> hřbitov             |

Specializovaná mapa s odborným obsahem byla vytvořena v rámci projektu "Vltava – proměny historické krajiny v důsledku povodní, stavby přehrad a změn ve využití území s vazbami na kulturní a společenské aktivity v okolí řeky" programu NAKI II MK ČR.  
Zdrojová data: ÚAZK, WMS ČÚZK

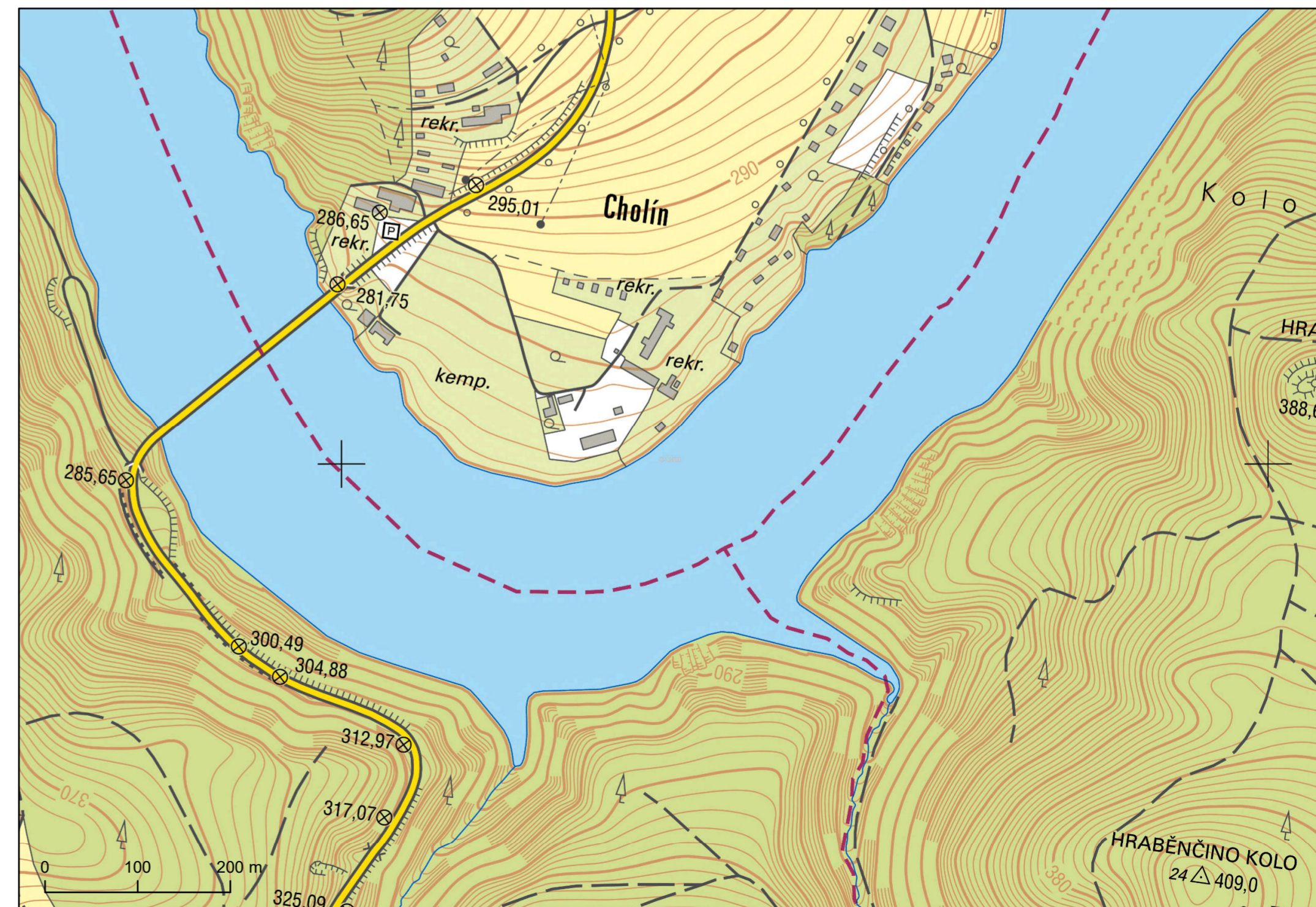
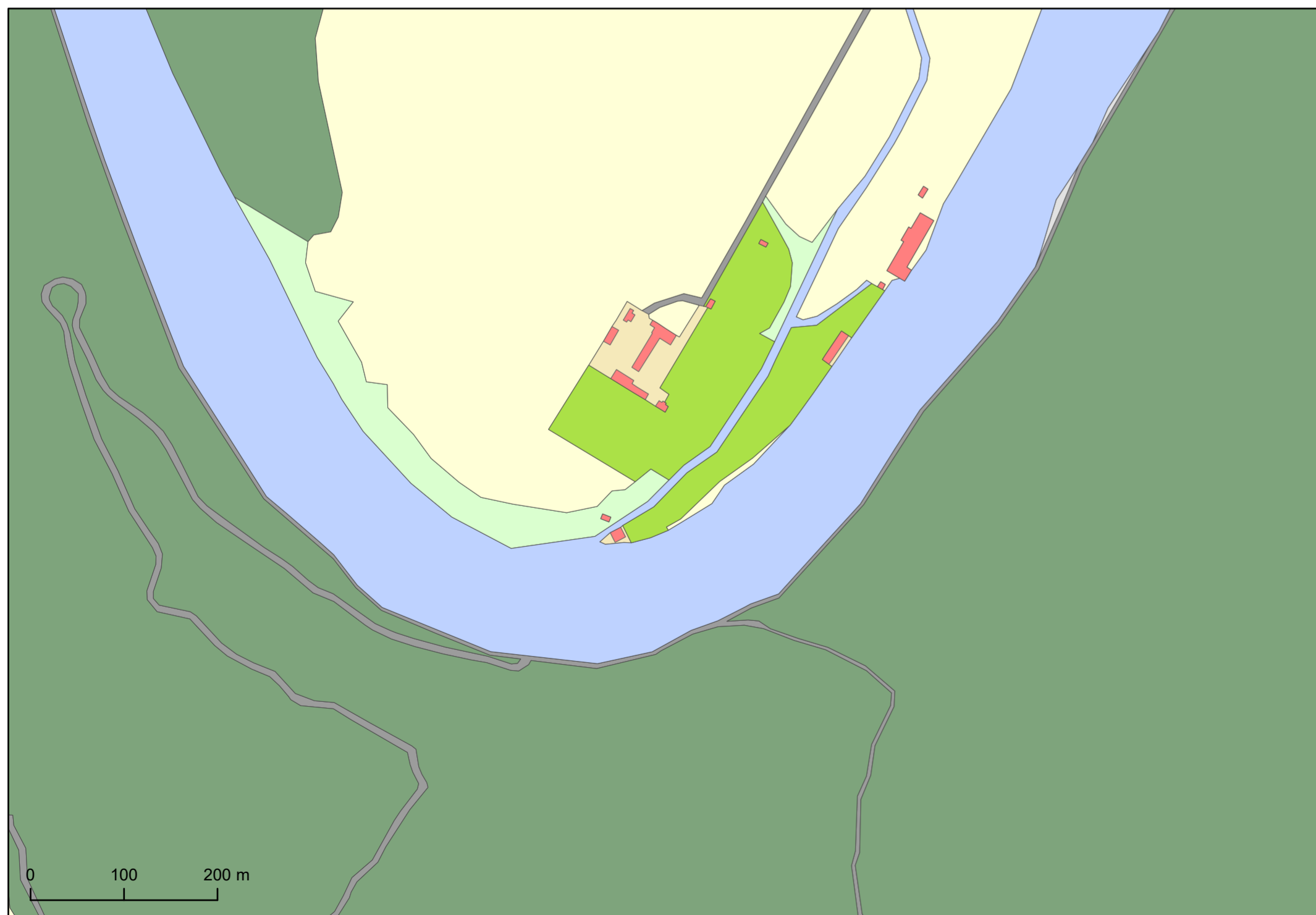
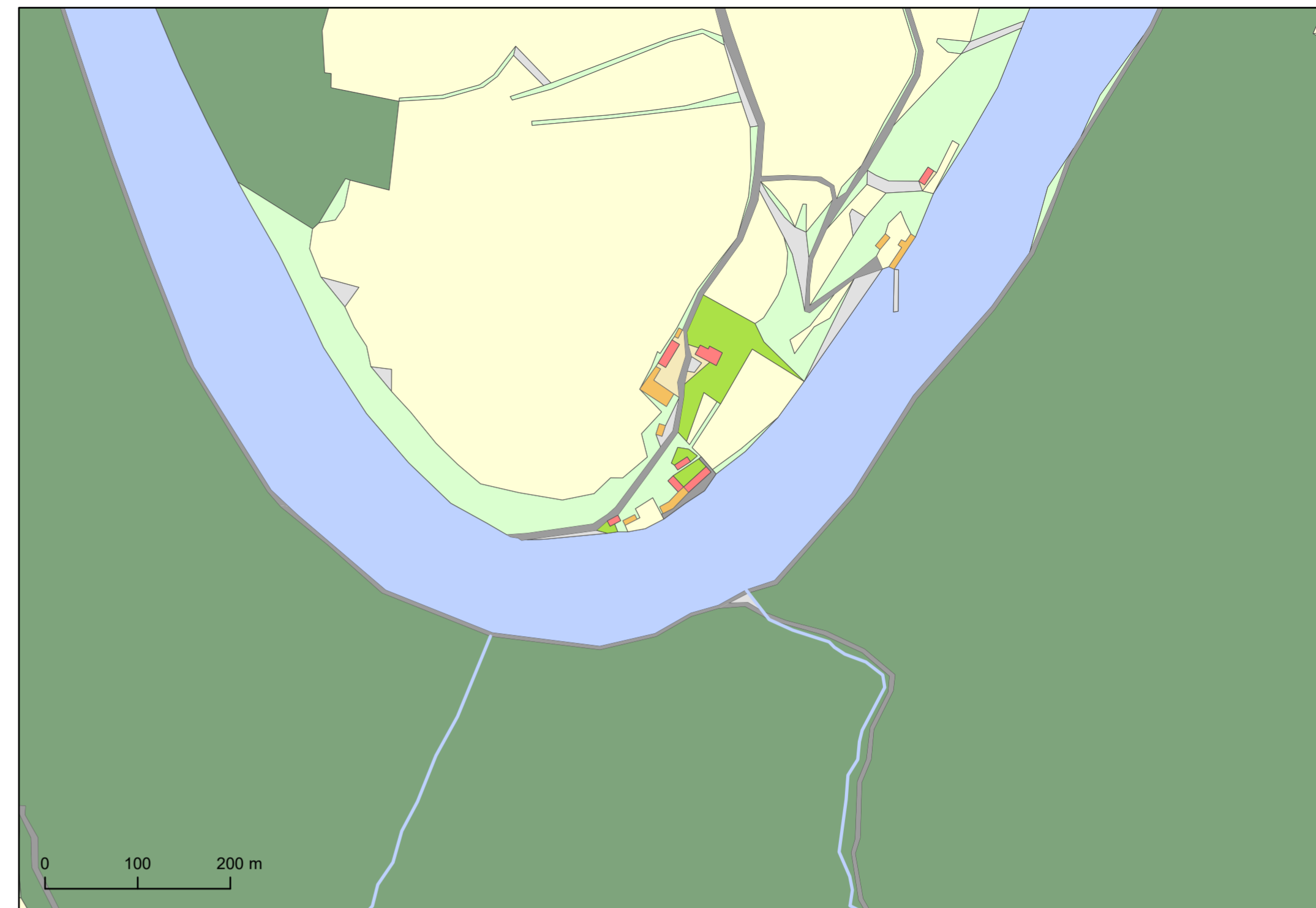
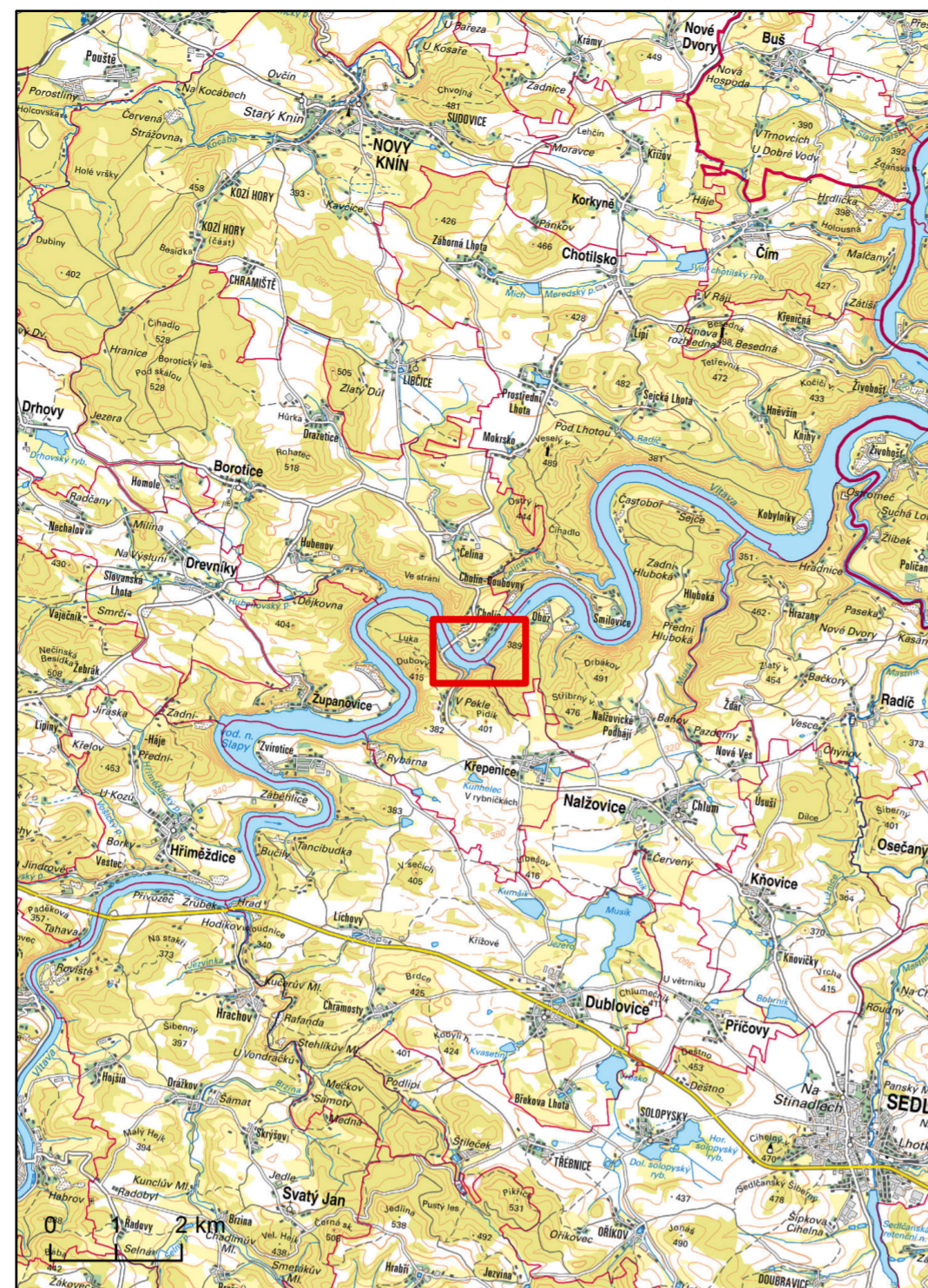


# 21. Cholín

Přehledová mapa 1 : 100 000	Rekonstrukční mapa obce 1 : 5 000 zpracovaná na základě císařských povinných otisků map stabilního katastru z 1. poloviny 19. století
Rekonstrukční mapa obce 1 : 5 000 zpracovaná na základě Státní mapy 1 : 5 000 odvozené (SMO-5) z poloviny 20. století	Základní mapa České republiky 1:10 000 zobrazena v měřítku 1 : 5 000

- |  |  |
|--|--|
| <span style="color: red;">■</span> budova významná                   | <span style="color: blue;">■</span> vodní plocha         |
| <span style="color: red;">■</span> budova (v mapě dle CO zděná)      | <span style="color: yellow;">■</span> pole               |
| <span style="color: orange;">■</span> budova nezděná                 | <span style="color: green;">■</span> les                 |
| <span style="color: yellow;">■</span> nádvoří                        | <span style="color: lightgreen;">■</span> louka          |
| <span style="color: grey;">■</span> komunikace, veřejná prostranství | <span style="color: lightgreen;">■</span> pastvina       |
| <span style="color: grey;">■</span> ostatní                          | <span style="color: green;">■</span> zahrada, ovocný sad |
|  | <span style="color: green;">■</span> hřbitov             |

Specializovaná mapa s odborným obsahem byla vytvořena v rámci projektu "Vltava – proměny historické krajiny v důsledku povodní, stavby přehrad a změn ve využití území s vazbami na kulturní a společenské aktivity v okolí řeky" programu NAKI II MK ČR.  
Zdrojová data: ÚAZK, WMS ČÚZK

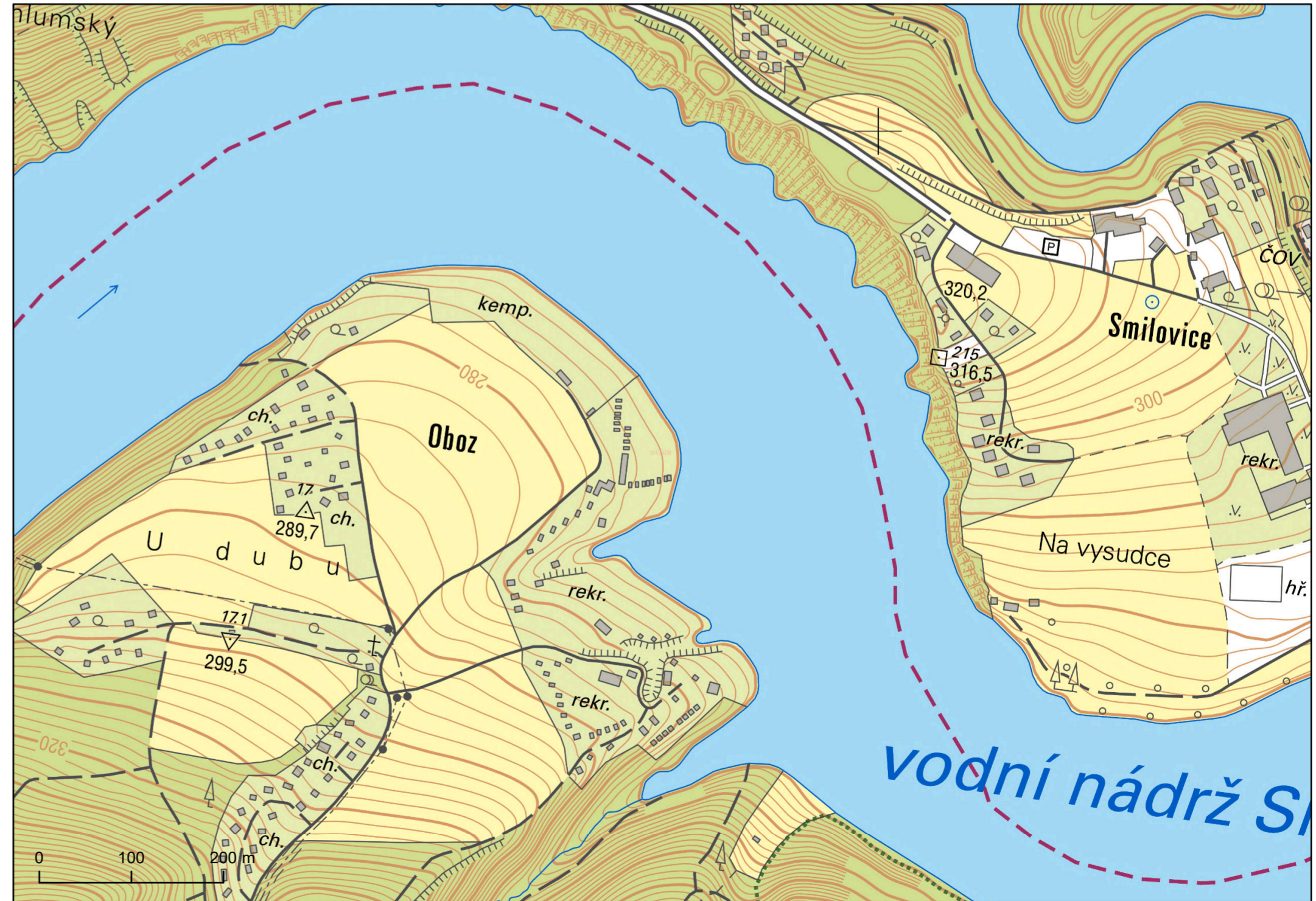
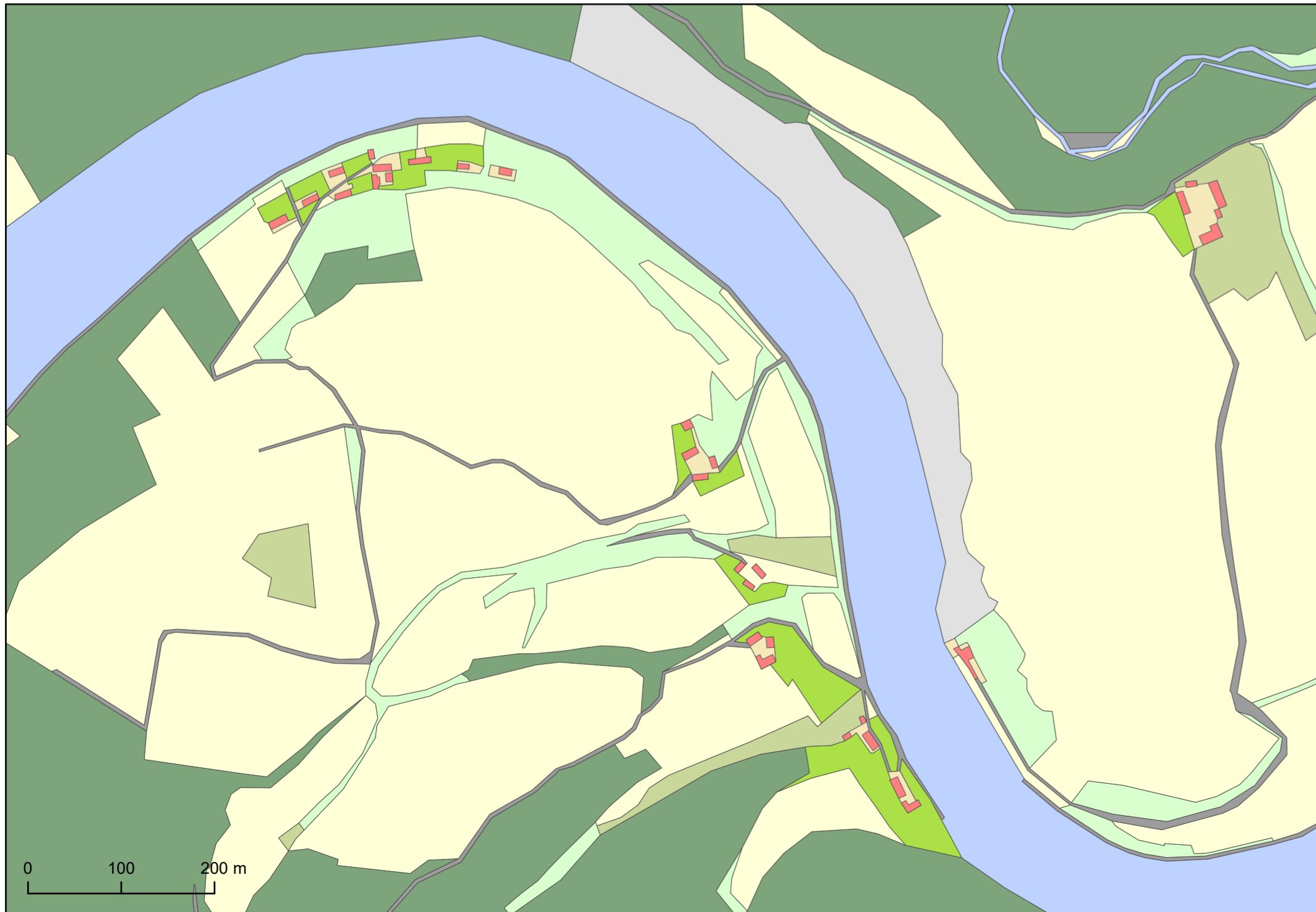
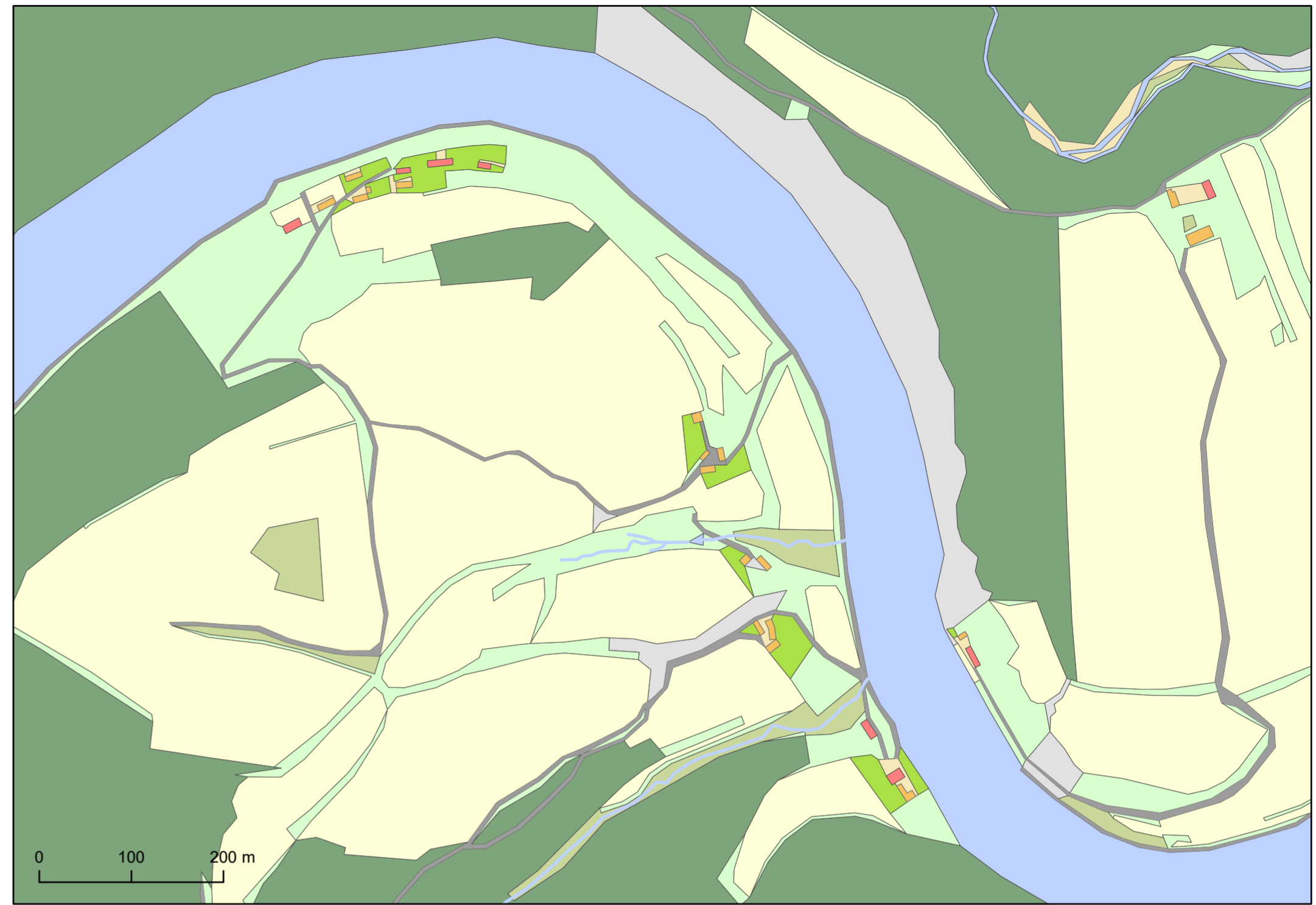


# 22. Oboz

Přehledová mapa 1 : 100 000	Rekonstrukční mapa obce 1 : 5 000 zpracovaná na základě císařských povinných otisků map stabilního katastru z 1. poloviny 19. století
Rekonstrukční mapa obce 1 : 5 000 zpracovaná na základě Státní mapy 1 : 5 000 odvozené (SMO-5) z poloviny 20. století	Základní mapa České republiky 1:10 000 zobrazena v měřítku 1 : 5 000

- |  |  |
|--|--|
| <span style="color: red;">■</span> budova významná                   | <span style="color: blue;">■</span> vodní plocha             |
| <span style="color: orange;">■</span> budova (v mapě dle CO zděná)   | <span style="color: yellow;">■</span> pole                   |
| <span style="color: brown;">■</span> budova nezděná                  | <span style="color: green;">■</span> les                     |
| <span style="color: tan;">■</span> nádvoří                           | <span style="color: lightgreen;">■</span> louka              |
| <span style="color: grey;">■</span> komunikace, veřejná prostranství | <span style="color: lightyellow;">■</span> pastvina          |
| <span style="color: lightgrey;">■</span> ostatní                     | <span style="color: limegreen;">■</span> zahrada, ovocný sad |
|  | <span style="color: darkgreen;">■</span> hřbitov             |

Specializovaná mapa s odborným obsahem byla vytvořena v rámci projektu "Vltava – proměny historické krajiny v důsledku povodní, stavby přehrad a změn ve využití území s vazbami na kulturní a společenské aktivity v okolí řeky" programu NAKI II MK ČR.  
Zdrojová data: ÚAZK, WMS ČÚZK

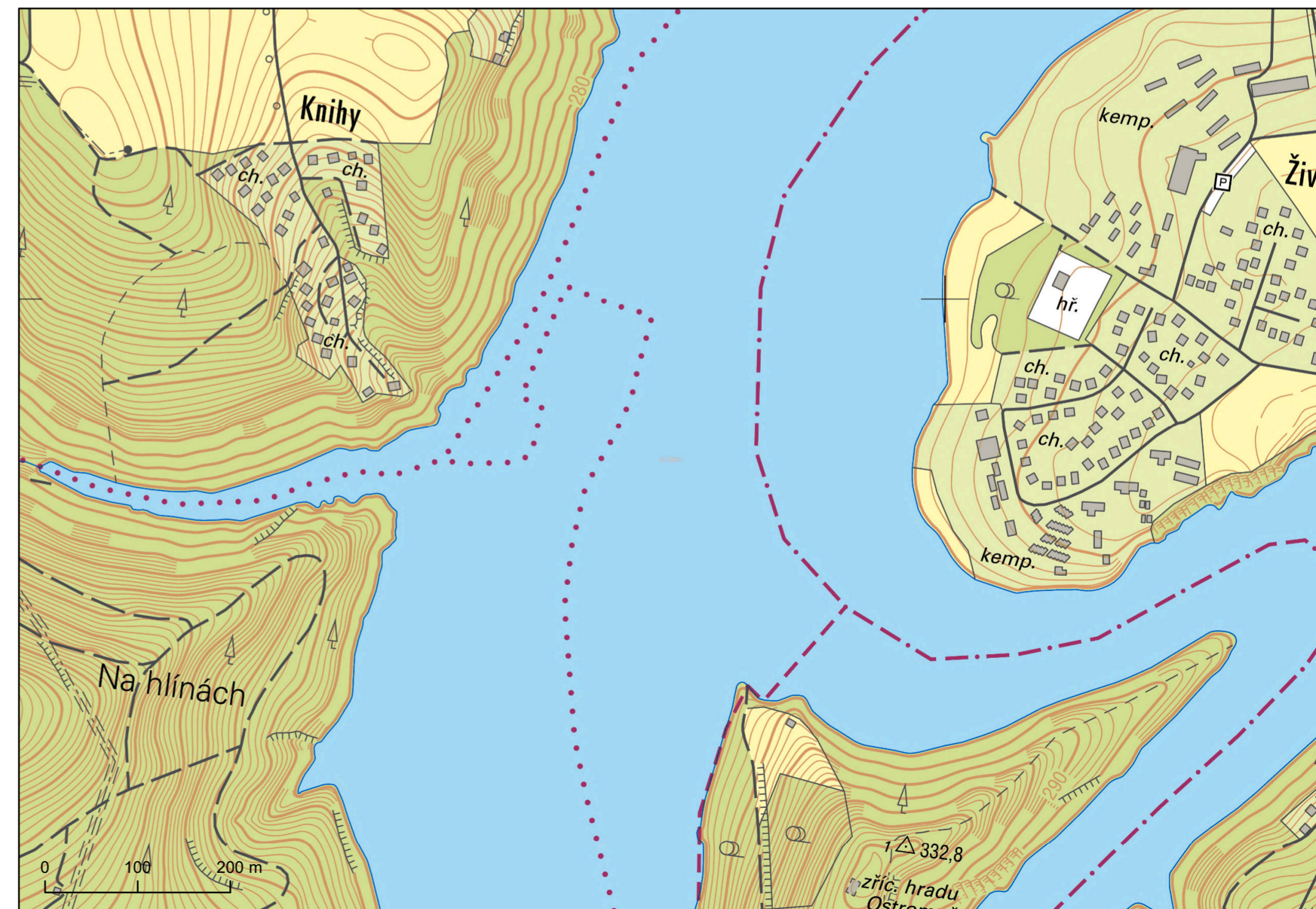
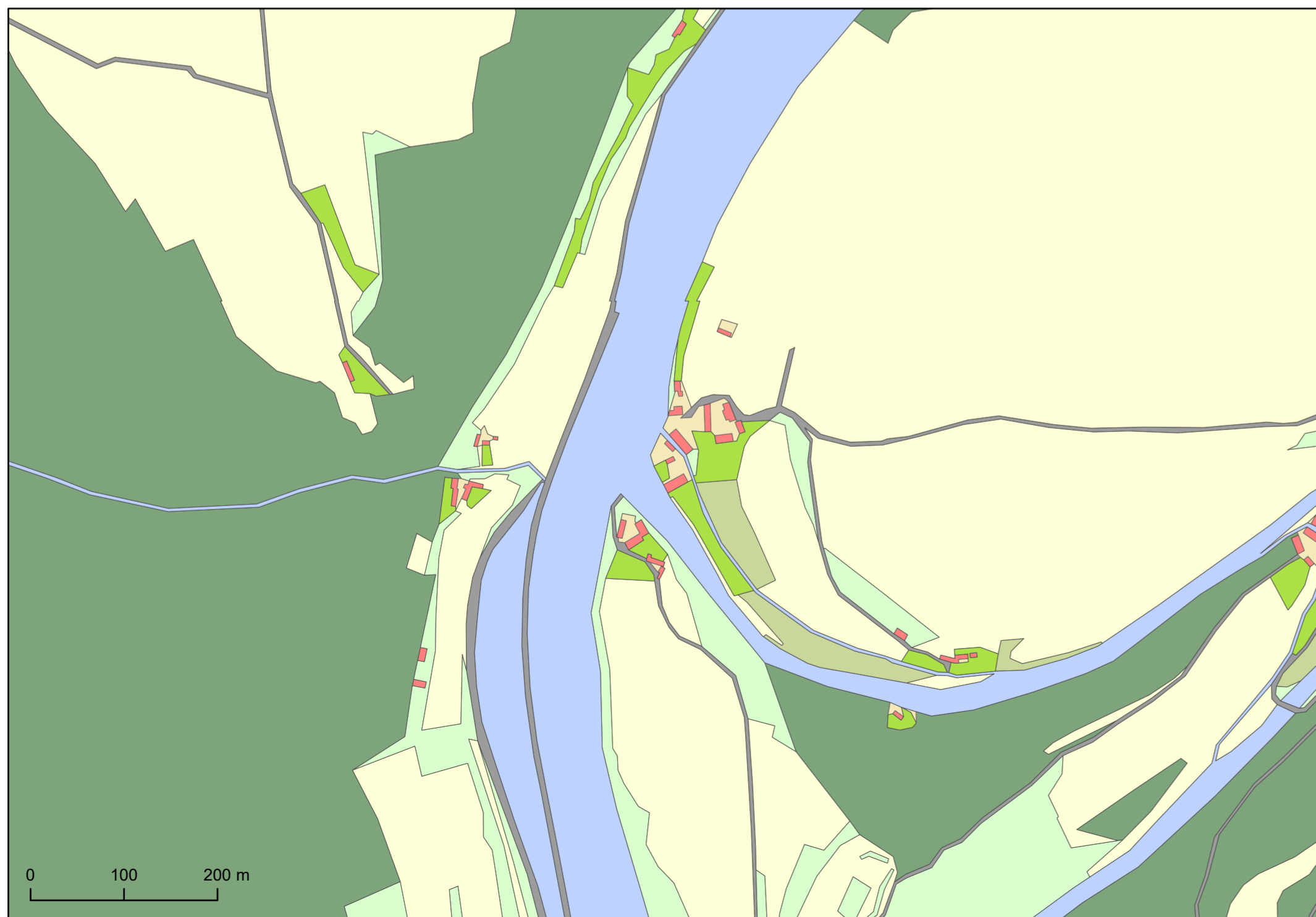


# 23. Ústí

Přehledová mapa 1 : 100 000	Rekonstrukční mapa obce 1 : 5 000 zpracovaná na základě císařských povinných otisků map stabilního katastru z 1. poloviny 19. století
Rekonstrukční mapa obce 1 : 5 000 zpracovaná na základě Státní mapy 1 : 5 000 odvozené (SMO-5) z poloviny 20. století	Základní mapa České republiky 1:10 000 zobrazena v měřítku 1 : 5 000

- |  |  |
|--|--|
| <span style="color: red;">■</span> budova významná                   | <span style="color: blue;">■</span> vodní plocha         |
| <span style="color: red;">■</span> budova (v mapě dle CO zděná)      | <span style="color: yellow;">■</span> pole               |
| <span style="color: orange;">■</span> budova nezděná                 | <span style="color: green;">■</span> les                 |
| <span style="color: brown;">■</span> nádvoří                         | <span style="color: lightgreen;">■</span> louka          |
| <span style="color: grey;">■</span> komunikace, veřejná prostranství | <span style="color: lightgreen;">■</span> pastvina       |
| <span style="color: grey;">■</span> ostatní                          | <span style="color: green;">■</span> zahrada, ovocný sad |
|  | <span style="color: green;">■</span> hřbitov             |

Specializovaná mapa s odborným obsahem byla vytvořena v rámci projektu "Vltava – proměny historické krajiny v důsledku povodní, stavby přehrad a změn ve využití území s vazbami na kulturní a společenské aktivity v okolí řeky" programu NAKI II MK ČR.  
Zdrojová data: ÚAZK, WMS ČÚZK

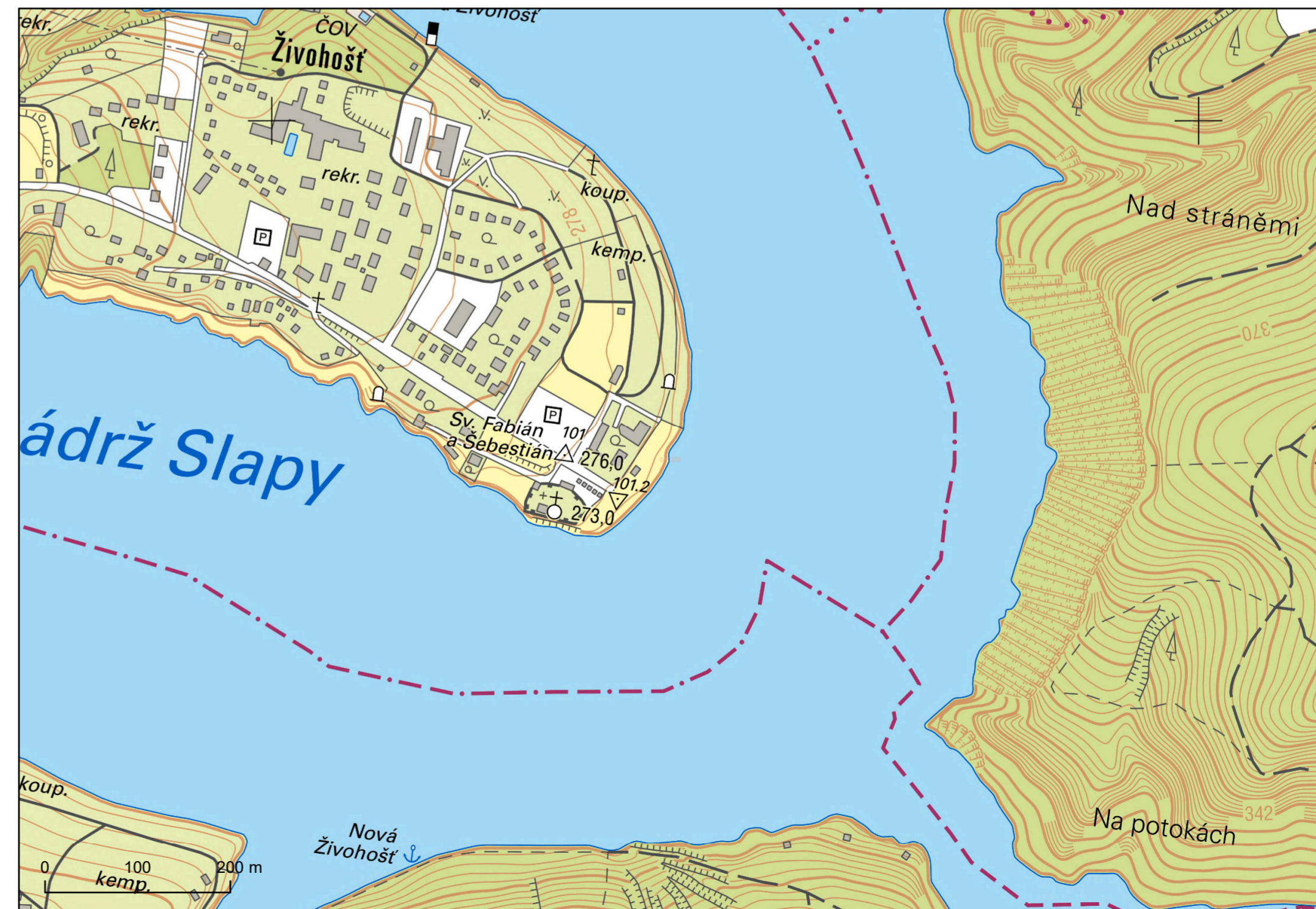


# 24. Živohošť

Přehledová mapa 1 : 100 000	Rekonstrukční mapa obce 1 : 5 000 zpracovaná na základě císařských povinných otisků map stabilního katastru z 1. poloviny 19. století
Rekonstrukční mapa obce 1 : 5 000 zpracovaná na základě Státní mapy 1 : 5 000 odvozené (SMO-5) z poloviny 20. století	Základní mapa České republiky 1:10 000 zobrazena v měřítku 1 : 5 000

- |  |  |
|--|--|
| <span style="color: red;">■</span> budova významná                   | <span style="color: blue;">■</span> vodní plocha             |
| <span style="color: red;">■</span> budova (v mapě dle CO zděná)      | <span style="color: yellow;">■</span> pole                   |
| <span style="color: orange;">■</span> budova nezděná                 | <span style="color: green;">■</span> les                     |
| <span style="color: brown;">■</span> nádvoří                         | <span style="color: olive;">■</span> louka                   |
| <span style="color: grey;">■</span> komunikace, veřejná prostranství | <span style="color: lightgreen;">■</span> pastvina           |
| <span style="color: grey;">■</span> ostatní                          | <span style="color: limegreen;">■</span> zahrada, ovocný sad |
|  | <span style="color: green;">■</span> hřbitov                 |

Specializovaná mapa s odborným obsahem byla vytvořena v rámci projektu "Vltava – proměny historické krajiny v důsledku povodní, stavby přehrad a změn ve využití území s vazbami na kulturní a společenské aktivity v okolí řeky" programu NAKI II MK ČR.  
Zdrojová data: ÚAZK, WMS ČÚZK





# 25. Moráň

Přehledová mapa 1 : 100 000	Rekonstrukční mapa obce 1 : 5 000 zpracovaná na základě císařských povinných otisků map stabilního katastru z 1. poloviny 19. století
Rekonstrukční mapa obce 1 : 5 000 zpracovaná na základě Státní mapy 1 : 5 000 odvozené (SMO-5) z poloviny 20. století	Základní mapa České republiky 1:10 000 zobrazena v měřítku 1 : 5 000

- |  |  |
|--|--|
| <span style="color: red;">■</span> budova významná                   | <span style="color: blue;">■</span> vodní plocha             |
| <span style="color: red;">■</span> budova (v mapě dle CO zděná)      | <span style="color: yellow;">■</span> pole                   |
| <span style="color: orange;">■</span> budova nezděná                 | <span style="color: green;">■</span> les                     |
| <span style="color: brown;">■</span> nádvoří                         | <span style="color: olive;">■</span> louka                   |
| <span style="color: grey;">■</span> komunikace, veřejná prostranství | <span style="color: lightgreen;">■</span> pastvina           |
| <span style="color: grey;">■</span> ostatní                          | <span style="color: limegreen;">■</span> zahrada, ovocný sad |
|  | <span style="color: green;">■</span> hřbitov                 |

Specializovaná mapa s odborným obsahem byla vytvořena v rámci projektu "Vltava – proměny historické krajiny v důsledku povodní, stavby přehrad a změn ve využití území s vazbami na kulturní a společenské aktivity v okolí řeky" programu NAKI II MK ČR.  
Zdrojová data: ÚAZK, WMS ČÚZK

